


Samtgemeinde Lengerich



62. Änderung des Flächennutzungsplanes

Mitgliedsgemeinde: Handrup

- Entwurf - - Auslegungsexemplar -

Präambel

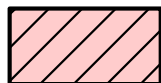
Auf Grund des § 1 Abs. 3 des Baugesetzbuches (BauGB) i. V. m. § 58 und § 98 des Niedersächsischen Kommunalverfassungsgesetzes (NKomVG), hat der Samtgemeinderat diese 62. Änderung des Flächennutzungsplanes beschlossen.

Lengerich, den

.....
Samtgemeindebürgermeister

PLANZEICHENERKLÄRUNG GEMÄSS PLANZEICHENVERORDNUNG

Stand: 06.01.2025

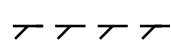


Wohnbaufläche



Grenze des räumlichen Geltungsbereichs

Nachrichtliche Übernahme:



20 m-Bauverbotszone gemäß § 24 (1) NStrG

Kennzeichnungen:



Hauptwanderweg

Kartengrundlage:



© 2012

Landesamt für Geoinformation und
Landesvermessung Niedersachsen
Regionaldirektion Osnabrück-Meppen

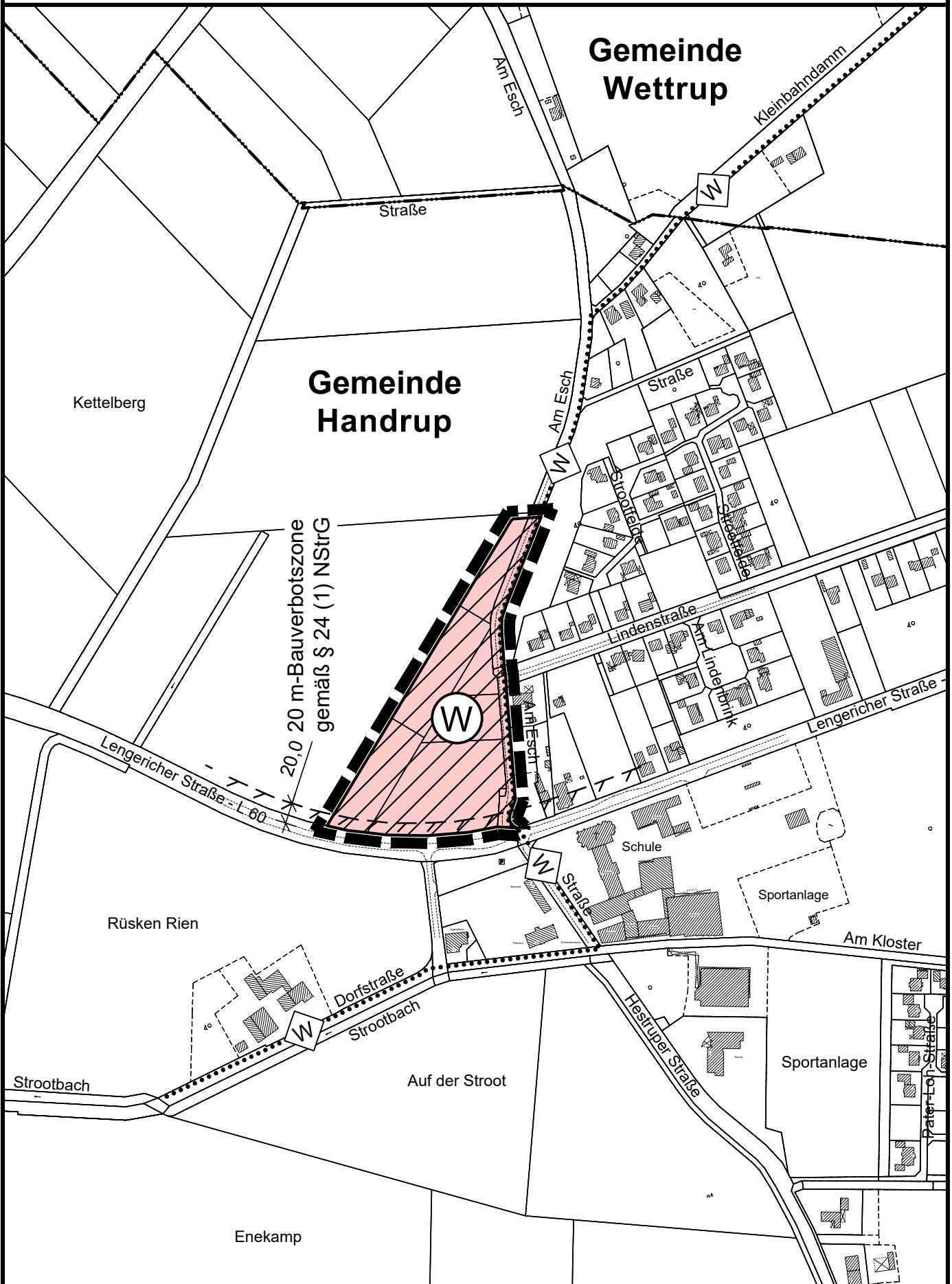
Quelle: Auszug aus den Geobasisdaten der Niedersächsischen
Vermessungs- und Katasterverwaltung

Maßstab 1 : 5.000

Stand: 2012



Handrup



Verfahrensvermerke

Der Samtgemeinderat hat in seiner Sitzung am die Aufstellung der 62. Änderung des Flächennutzungsplanes beschlossen.

Der Aufstellungsbeschluss ist gemäß § 2 Abs. 1 BauGB am ortsüblich bekannt gemacht.

Lengerich, den

.....
Samtgemeindebürgermeister

Der Entwurf der Flächennutzungsplanänderung wurde ausgearbeitet durch das :

Büro für Stadtplanung, Gieselmann und Müller GmbH

Raddeweg 8 , 49757 Werlte , Tel.: 05951 - 95 10 12

Werlte, den

Der Samtgemeinderat hat in seiner Sitzung am dem Entwurf der 62. Änderung des Flächennutzungsplanes und der Begründung einschließlich Umweltbericht zugestimmt und die Veröffentlichung im Internet sowie zusätzlich die öffentliche Auslegung gemäß § 3 Abs. 2 BauGB beschlossen.

Ort und Dauer der Veröffentlichung im Internet und der öffentlichen Auslegung wurden am ortsüblich bekannt gemacht und die Bekanntmachung in das Internet eingestellt.

Der Entwurf der Flächennutzungsplanänderung und der Begründung einschließlich Umweltbericht wurden vom bis gemäß § 3 Abs. 2 BauGB im Internet veröffentlicht und zeitgleich öffentlich ausgelegt.

Lengerich, den

.....
Samtgemeindebürgermeister

Der Samtgemeinderat hat nach Prüfung der Stellungnahmen gemäß § 3 Abs. 2 BauGB die 62. Änderung des Flächennutzungsplanes nebst Begründung einschließlich Umweltbericht in seiner Sitzung am beschlossen.

Lengerich, den

.....
Samtgemeindebürgermeister

Die 62. Änderung des Flächennutzungsplanes ist mit Verfügung Az.:

vom heutigen Tage unter Auflagen / mit Maßgaben gemäß § 6 BauGB genehmigt.

Die kenntlich gemachten Teile sind gemäß § 6 Abs. 3 BauGB von der Genehmigung ausgenommen.

Meppen, den

Genehmigungsbehörde

Der Samtgemeinderat ist den in der Genehmigungsverfügung vom

(Az. :) aufgeführten Auflagen / Maßgaben in seiner Sitzung

am beigetreten. Die 62. Änderung des Flächennutzungsplanes hat zuvor wegen der Auflagen / Maßgaben vom bis öffentlich ausgelegen.

Ort und Dauer der öffentlichen Auslegung wurden am ortsüblich bekannt gemacht.

Lengerich, den

.....
Samtgemeindebürgermeister

Die Genehmigung der 62. Änderung des Flächennutzungsplanes ist gemäß § 6 Abs. 5 BauGB am im Amtsblatt für den Landkreis Emsland bekannt gemacht worden.

Die 62. Änderung des Flächennutzungsplanes ist damit am wirksam geworden.

Lengerich, den

.....
Samtgemeindebürgermeister

Innerhalb eines Jahres nach Inkrafttreten der 62. Änderung des Flächennutzungsplanes sind Verletzungen von Vorschriften gemäß § 215 BauGB in Verbindung mit § 214 Abs. 1 - 3 BauGB gegenüber der Samtgemeinde nicht geltend gemacht worden.

Lengerich, den

.....
Samtgemeindebürgermeister

Samtgemeinde Lengerich

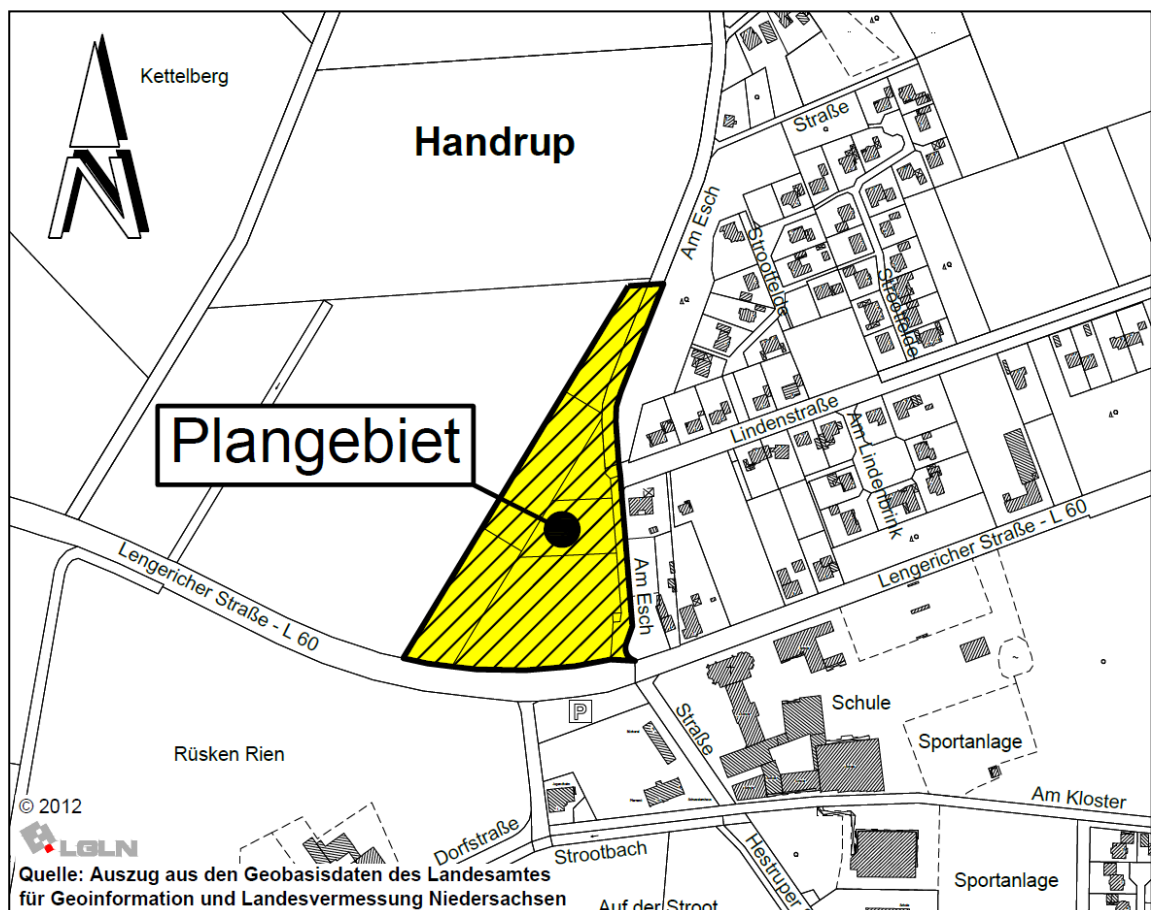
Landkreis Emsland



Begründung mit Umweltbericht zur 62. Änderung des Flächennutzungsplanes (Wohnbaufläche in Handrup)

- Entwurf -

- Auslegungsexemplar -



Büro für Stadtplanung

Gieselmann und Müller GmbH
Raddeweg 8
49757 Werlte
Tel.: 05951 951012
e-mail: j.mueller@bfs-werlte.de

Inhalt	Seite
1 ANLASS UND ZIEL DER PLANUNG	4
1.1 GELTUNGSBEREICH	4
1.2 ANLASS UND ERFORDERNIS	4
1.3 STÄDTEBAULICHE ZIELE	5
2 RAHMENBEDINGUNGEN	5
2.1 REGIONALES RAUMORDNUNGSPROGRAMM (RROP 2010)	5
2.2 DERZEITIGE DARSTELLUNGEN IM FLÄCHENNUTZUNGSPLAN	5
2.3 ÖRTLICHE GEGEBENHEITEN	5
3 GRUNDZÜGE DER PLANUNG	6
3.1 STANDORTDISKUSSION UND FLÄCHENBEDARF	6
3.2 DARSTELLUNG DER FLÄCHENNUTZUNGSPLANÄNDERUNG	6
3.3 ERSCHLIEßUNG / VER- UND ENTSORGUNG	7
3.4 VERKEHRSERSCHLIEßUNG	7
3.5 WASSERWIRTSCHAFTLICHE ERSCHLIEßUNG	7
3.6 ENERGIEVERSORGUNG	8
3.7 ABFALLBESEITIGUNG	8
3.8 TELEKOMMUNIKATION	8
4 UMWELTBERICHT	8
4.1 EINLEITUNG	8
4.1.1 Kurzdarstellung des Planinhalts	9
4.1.2 Ziele des Umweltschutzes	9
4.2 BESTANDSAUFNAHME	13
4.2.1 Beschreibung der bestehenden Nutzungsstruktur (Schutzgut Mensch)	13
4.2.1.1 Wohn- und Arbeitsumfeld / Schutzbedürftigkeit	13
4.2.1.2 Immissionssituation	14
4.2.1.3 Erholungsfunktion	15
4.2.2 Beschreibung von Natur und Landschaft	15
4.2.2.1 Naturraum	15
4.2.2.2 Landschaftsbild / Ortsbild	15
4.2.2.3 Boden / Wasserhaushalt / Altlasten	16
4.2.2.4 Klima / Luft	17
4.2.2.5 Arten und Lebensgemeinschaften	18
4.2.3 Kultur- und sonstige Sachgüter	21
4.3 NULLVARIANTE	21
4.4 PROGNOSE	21
4.4.1 Auswirkungen auf den Menschen / Immissionsschutz	21
4.4.1.1 Einwirkungen auf das Plangebiet	21
4.4.1.2 Auswirkungen auf das Wohn- und Arbeitsumfeld	24
4.4.1.3 Erholungsfunktion	25
4.4.1.4 Risiken für die menschliche Gesundheit	25
4.4.2 Auswirkungen auf Natur und Landschaft / Vermeidungs- und Kompensationsmaßnahmen	25
4.4.2.1 Landschaftsbild / Ortsbild	25
4.4.2.2 Fläche / Boden / Wasser	26
4.4.2.3 Klima / Luft	28
4.4.2.4 Arten und Lebensgemeinschaften	29
4.4.2.5 Wirkungsgefüge	31
4.4.2.6 Risiken für die Umwelt	31

4.4.3	Auswirkungen auf Kultur- und sonstige Sachgüter / Risiken für das kulturelle Erbe	32
4.4.4	Wechselwirkungen	32
4.4.5	Kumulierung mit Auswirkungen anderer Vorhaben / benachbarter Plangebiete	32
4.4.6	Berücksichtigung fachgesetzlicher Vorschriften	33
4.4.6.1	Schutzgebiete i.S.d. BNatSchG / FFH-Gebiet (Natura 2000).....	33
4.4.6.2	Besonderer Artenschutz.....	33
4.4.7	Sonstige Belange des Umweltschutzes	33
4.5	MAßNAHMEN	34
4.5.1	Immissionsschutzregelungen	34
4.5.2	Vermeidungsmaßnahmen bzgl. Natur und Landschaft.....	35
4.5.3	Eingriffsregelung.....	35
4.5.4	Maßnahmen nach sonstigen umweltbezogenen Regelungen	41
4.5.4.1	Bodenschutzklausel - § 1a (2) Satz 1 und 2 BauGB	41
4.6	AUSWIRKUNGEN I.S.D. § 1 ABS. 6 NR. 7, BUCHSTABE J BAUGB	42
4.7	ANDERWEITIGE PLANUNGSMÖGLICHKEITEN (ALTERNATIVPRÜFUNG)	42
4.8	ZUSÄTZLICHE ANGABEN IM UMWELTBERICHT	43
4.8.1	Methodik	43
4.8.2	Überwachungsmaßnahmen (Monitoring).....	43
4.8.3	Allgemeinverständliche Zusammenfassung.....	44
4.8.4	Referenzliste/Quellenverzeichnis	45
5	ABWÄGUNGSERGEBNIS	46
6	STÄDTEBAULICHE DATEN.....	47
7	VERFAHREN	47
8	ANLAGEN	48

1 Anlass und Ziel der Planung

1.1 Geltungsbereich

Das Gebiet der 61. Flächennutzungsplanänderung der Samtgemeinde Lengerich befindet sich am nordwestlichen Randbereich der Ortslage von Handrup. Es befindet sich zwischen der östlich verlaufenden Straße „Am Esch“ und der südlich verlaufenden Lengericher Straße (Landesstraße 60). Das Plangebiet hat eine Größe von ca. 2,8 ha.

Die genaue Lage und Abgrenzung des Plangebietes ergibt sich aus der Planzeichnung.

1.2 Anlass und Erfordernis

In der Gemeinde Handrup liegt eine hohe Nachfrage nach Wohnbaugrundstücken vor, die anhand zahlreicher der Gemeinde vorliegender konkreter Anfragen sichtbar wird. Freie Wohnbaugrundstücke oder Baulücken, die für eine Wohnbebauung zur Verfügung stehen, sind jedoch in der Ortslage nicht vorhanden. Die vorliegende Fläche soll daher für die Erweiterung der Wohnbebauung in der Gemeinde Handrup in Anspruch genommen werden. Das hier vorgesehene Baugebiet erweitert die östlich gelegene Wohnbebauung städtebaulich sinnvoll.

Die Samtgemeinde beabsichtigt daher mit der vorliegenden Planung die Wohnbebauung am nordwestlichen Randbereich der Ortslage von Handrup zu erweitern und damit eine geordnete Wohnbauentwicklung für die Gemeinde sicherzustellen.

Die Plangebietsfläche steht der Gemeinde für die geplante Nutzung zur Verfügung und bietet somit die Möglichkeit zeitnah bis zu ca. 19 Baugrundstücke auszuweisen.

Bei dem vorliegenden Gebiet handelt es sich um Flächen außerhalb des bestehenden Siedlungsbereiches bzw. um Flächen im Außenbereich gemäß § 35 BauGB. Für die geplante bauliche Entwicklung ist daher die Aufstellung eines Bebauungsplanes erforderlich.

Das Plangebiet ist im gültigen Flächennutzungsplan der Samtgemeinde Lengerich als Fläche für die Landwirtschaft und gleichzeitig als Sondergebiet für die Steuerung von Tierhaltungsanlagen dargestellt.

Um die Voraussetzungen für die geplante bauliche Entwicklung zu schaffen ist daher eine Änderung des Flächennutzungsplanes erforderlich.

1.3 Städtebauliche Ziele

Neben der Berücksichtigung der allgemeinen Belange gemäß § 1 Abs. 5 BauGB wird mit der vorliegenden Bauleitplanung insbesondere folgendes Ziel verfolgt:

- Berücksichtigung der Wohnbedürfnisse der Bevölkerung durch die Entwicklung von Wohnbauflächen sowie die Förderung der Eigentumsbildung weiter Kreise der Bevölkerung durch die Bereitstellung von Einfamilienhausgrundstücken unter Berücksichtigung der Belange von Natur und Landschaft und des Immissionsschutzes.

2 Rahmenbedingungen

2.1 Regionales Raumordnungsprogramm (RROP 2010)

Im RROP 2010 für den Landkreis Emsland ist der Bereich des Plangebietes, wie auch die südwestlich, westlich und nördlich angrenzenden Flächen, als Vorbehaltsgebiet für Landwirtschaft dargestellt.

Östlich und südöstlich ist ein Bereich mit vorhandener Bebauung dargestellt.

Die östlich verlaufende Straße „Am Esch“ ist als Straße von regionaler Bedeutung gekennzeichnet. Die südlich verlaufenden Lengericher Straße (L 60) ist als Hauptverkehrsstraße gekennzeichnet.

2.2 Derzeitige Darstellungen im Flächennutzungsplan

Bebauungspläne sind gemäß § 8 Absatz 2 BauGB aus dem Flächennutzungsplan (FNP) zu entwickeln.

Die Fläche des Plangebietes ist im gültigen Flächennutzungsplan der Samtgemeinde Lengerich als Fläche für die Landwirtschaft und gleichzeitig als Sondergebiet zur Steuerung von Tierhaltungsanlagen ausgewiesen.

Mit der vorliegenden Planung soll das Gebiet als Wohnbaufläche ausgewiesen werden.

Die östlich angrenzenden Flächen sind als Wohnbaufläche und als gemischte Baufläche ausgewiesen. Die südlich gelegenen Flächen stellen sich überwiegend als Sondergebiet dar. Ansonsten ist südwestlich, westlich und nördlich angrenzend Fläche für die Landwirtschaft sowie Sondergebiet zur Steuerung von Tierhaltungsanlagen dargestellt.

Die südlich angrenzende Lengericher Straße (L 60) ist als Verkehrsfläche ausgewiesen.

2.3 Örtliche Gegebenheiten

Das Plangebiet liegt am westlichen Rand der bebauten Ortslage von Handrup und ist unbebaut. Das Plangebiet stellt sich als Ackerfläche dar. Südwestlich, westlich und nördlich angrenzend schließen sich weitere Ackerflächen an.

An der östlichen Grenze des Plangebietes verläuft die Straße „Am Esch“. Dahinter befindet sich die bebaute Ortslage von Handrup. Im Süden wird das Plangebiet durch die Lengericher Straße (L 60) begrenzt, welche von Osten nach Westen verläuft. Südöstlich des Plangebietes befindet sich beidseitig der Lengericher Straße ebenfalls die bebaute Ortslage von Handrup.

3 Grundzüge der Planung

3.1 Standortdiskussion und Flächenbedarf

Wie unter Punkt 1.2 bereits beschrieben stehen der Gemeinde Handrup in der Ortslage keine weiteren Baugrundstücke für eine Bebauung mit Wohnhäusern zur Verfügung, die sie Bauwilligen anbieten kann.

Es besteht jedoch weiterhin eine starke Nachfrage nach Baugrundstücken.

Brachflächen, Gebäudeleerstand, Baulücken oder andere Nachverdichtungsmöglichkeiten sind innerhalb der sonstigen Ortslage von Lengerich nicht vorhanden.

Um der bestehenden Nachfrage der Bevölkerung an Wohnbaugrundstücken gerecht werden zu können und die Ortschaft als eigene soziale Einheit zu sichern verbleibt für die Gemeinde daher nur die Möglichkeit, neue Flächen im Außenbereich auszuweisen.

Die hierfür zur Verfügung stehenden Flächen nördlich der Lengericher Straße liegt angrenzend zu vorhandener Wohnbebauung und erweitert diese städtebaulich sinnvoll. Mit der vorliegenden Planung sollen auf dieser Fläche ca. 19 Wohnbaugrundstücke entwickelt werden. Damit könnte der Bedarf an Wohnbaugrundstücken in Handrup für einige weitere Jahre gedeckt werden.

Die Fläche steht für eine kurzfristige Umsetzung zur Deckung des o.g. Bedarfs an Wohngrundstücken zur Verfügung. Andere Flächen im Bereich der Ortslage von Lengerich, welche für die Entwicklung eines Wohngebietes herangezogen werden könnten, stehen nicht zur Verfügung.

3.2 Darstellung der Flächennutzungsplanänderung

Mit der vorliegenden Flächennutzungsplanänderung wird das Plangebiet zur Vorbereitung der geplanten Entwicklung eines allgemeinen Wohngebietes als Wohnbaufläche dargestellt.

3.3 Erschließung / Ver- und Entsorgung

3.4 Verkehrserschließung

Die verkehrliche Erschließung des Plangebietes erfolgt von Osten über die Straße „Am Esch“. Von dieser Straße wird eine Ringschließung in das Plangebiet geführt, die die geplanten Grundstücke anbindet. Die geplante Ringstraße erhält im Norden eine zusätzliche Anbindung an die Straße „Am Esch“. Der Anschluss der Baugrundstücke an das örtliche und überörtliche Verkehrsnetz ist damit sichergestellt.

3.5 Wasserwirtschaftliche Erschließung

a) Wasserversorgung

Das Plangebiet soll an die zentrale Wasserversorgung angeschlossen werden. Zuständig für die Wasserversorgung ist der Wasserverband Lingener Land mit Sitz in Lingen.

b) Abwasserbeseitigung

Für das Plangebiet ist die zentrale Abwasserbeseitigung vorgesehen. Eine ordnungsgemäße Schmutzwasserbeseitigung kann durch den Anschluss an die Schmutzwasserkanalisation der Samtgemeinde Lengerich gewährleistet werden.

c) Oberflächenentwässerung

Bei der Oberflächenentwässerung sollen Auswirkungen der geplanten Flächenversiegelung auf den Grundwasserstand möglichst gering gehalten sowie eine Verschärfung der Abflusssituation vermieden werden.

Es wird daher festgesetzt, dass das anfallende Oberflächenwasser der Baugrundstücke möglichst auf den jeweiligen Grundstücken oberflächlich zu versickern ist. Eine Nutzung als Brauchwasser soll jedoch möglich sein.

Um bei Starkregenereignissen dem Problem der Überflutung der Straßenverkehrsflächen entgegenzuwirken, wird festgesetzt, dass durch geeignete Maßnahmen (z.B. Drainrinne, Einläufe) sicherzustellen ist, dass kein Oberflächenwasser von Privatflächen oberflächlich in den öffentlichen Verkehrsraum abfließen kann. Damit soll insbesondere verhindert werden, dass Parkplatzflächen ohne geordnete Oberflächenentwässerung angelegt werden.

Für die geplanten wasserwirtschaftlichen Maßnahmen werden die erforderlichen Genehmigungen und/oder Erlaubnisse nach dem Wasserhaushaltsgesetz in Verbindung mit dem Niedersächsischen Wassergesetz rechtzeitig bei der zuständigen Wasserbehörde beantragt.

d) Brandschutz

Die erforderliche Löschwasserversorgung ist nach den technischen Regeln Arbeitsblatt W 405 (aufgestellt vom DVGW) in Absprache mit der zuständigen Feuerwehr und in Abstimmung mit der Abteilung „Vorbeugender Brandschutz“ beim Landkreis Emsland zu erstellen.

3.6 Energieversorgung

Die Versorgung des Plangebietes mit der notwendigen Energie kann durch die Westnetz GmbH erfolgen.

3.7 Abfallbeseitigung

Die Entsorgung von im Plangebiet anfallenden Abfällen kann entsprechend den abfallrechtlichen Bestimmungen sowie den jeweils gültigen Satzungen zur Abfallentsorgung des Landkreises Emsland erfolgen. Träger der öffentlichen Abfallentsorgung ist der Landkreis Emsland. Die Beseitigung der festen Abfallstoffe ist damit gewährleistet.

Eventuell anfallender Sonderabfall ist einer, den gesetzlichen Vorschriften entsprechenden Entsorgung zuzuführen.

3.8 Telekommunikation

Die Versorgung mit Telekommunikationsanlagen kann durch die Deutsche Telekom Technik GmbH erfolgen.

4 Umweltbericht

4.1 Einleitung

Parallel mit der vorliegenden 62. Flächennutzungsplanänderung der Samtgemeinde Lengerich wird der Bebauungsplan Nr. 10 „Westlich Am Esch“ der Gemeinde Handrup aufgestellt.

Da die 62. Flächennutzungsplanänderung der Vorbereitung des Bebauungsplanes Nr. 10 der Gemeinde Handrup dient und da im Rahmen des Umweltberichts zum Bebauungsplan die Umweltbelange bereits insgesamt dargestellt sind, enthält dieser Umweltbericht bzw. diese Umweltprüfung auch die durch die 62. Flächennutzungsplanänderung zu erwartenden Umweltauswirkungen.

Der Umweltbericht zu den Auswirkungen der 62. Flächennutzungsplanänderung wird daher aus Vereinfachungsgründen im Wesentlichen aus der Begründung zum Bebauungsplan Nr. 10 der Gemeinde Handrup übernommen.

4.1.1 Kurzdarstellung des Planinhalts

Mit der vorliegenden Planung soll, entsprechend den Ausführungen im Kapitel 1, eine Erweiterung der Wohnbebauung im Randbereich der Ortslage der Gemeinde Handrup städtebaulich sinnvoll vorgenommen werden.

Durch die Planung wird eine Bebauung ermöglicht und damit eine Versiegelung von Grundflächen vorbereitet. Durch die mögliche Bebauung und Bodenversiegelung können auf die Schutzgüter Wasser, Boden, Pflanzen und Tiere erhebliche Auswirkungen entstehen.

Auf das Schutzgut Mensch sind Umwelteinwirkungen im Sinne des § 2 Abs. 4 BauGB durch Immissionseinträge möglich.

Hinsichtlich der Höhenentwicklung soll im geplanten Wohngebiet eine zweigeschossige Bebauung bis zu einer maximalen Höhe von 9,50 m ermöglicht werden. Diese Höhe entspricht den Gebäudehöhen im angrenzenden Siedlungsbereich. Damit sind durch die vorliegende Planung erhebliche Auswirkungen auf das Landschaftsbild nicht zu erwarten.

4.1.2 Ziele des Umweltschutzes

Bundesnaturschutzgesetz (BNatSchG)

§ 1 BNatSchG nennt die Ziele des Naturschutzes und der Landschaftspflege. Danach sind Natur und Landschaft so zu schützen, dass die biologische Vielfalt, die Leistungs- und Funktionsfähigkeit des Naturhaushalts einschließlich der Regenerationsfähigkeit und nachhaltigen Nutzungsfähigkeit der Naturgüter sowie die Vielfalt, Eigenart und Schönheit sowie der Erholungswert von Natur und Landschaft auf Dauer gesichert sind. Der Schutz umfasst auch die Pflege, die Entwicklung und, soweit erforderlich, die Wiederherstellung von Natur und Landschaft.

In der Bauleitplanung werden diese Ziele u.a. durch die Anwendung des § 14 (Eingriffe in Natur und Landschaft), des § 15 (Verursacherpflichten, Unzulässigkeit von Eingriffen) und des § 18 (Verhältnis zum Baurecht) berücksichtigt.

Artenschutzrechtliche Bestimmungen des BNatSchG

Die relevanten speziellen artenschutzrechtlichen Verbote der nationalen Gesetzgebung sind in § 44 Abs. 1 BNatSchG formuliert. Hiernach ist es verboten:

1. wild lebenden Tieren der besonders geschützten Arten nachzustellen, sie zu fangen, zu verletzen, zu töten oder ihre Entwicklungsformen aus der Natur zu entnehmen, zu beschädigen oder zu zerstören,
2. wild lebende Tiere der streng geschützten Arten und der europäischen Vogelarten während der Fortpflanzungs-, Aufzucht-, Mauser-, Überwinterungs- und Wanderungszeiten erheblich zu stören; eine erhebliche Störung liegt vor, wenn sich durch die Störung der Erhaltungszustand der lokalen Population einer Art verschlechtert,

3. Fortpflanzungs- und Ruhestätten der wild lebenden Tiere der besonders geschützten Arten der Natur zu entnehmen, zu beschädigen oder zu zerstören,
4. wild lebende Pflanzen der besonders geschützten Arten oder ihre Entwicklungsformen aus der Natur zu entnehmen, sie oder ihre Standorte zu beschädigen oder zu zerstören.

Nach § 44 Abs. 5 BNatSchG gelten unter bestimmten Voraussetzungen Einschränkungen der speziellen artenschutzrechtlichen Verbote:

Für nach § 15 BNatSchG zulässige Eingriffe in Natur und Landschaft sowie für Vorhaben im Sinne des § 18 Absatz 2 Satz 1, die nach den Vorschriften des Baugesetzbuches zulässig sind, gelten für die Zugriffs-, Besitz- und Vermarktungsverbote folgende Maßgaben: Sind in Anhang IVa der Richtlinie 92/43/EWG aufgeführte Tierarten, europäische Vogelarten oder solche Arten betroffen, die in einer Rechtsverordnung nach § 54 Absatz 1 Nummer 2 aufgeführt sind, liegt ein Verstoß gegen das Verbot des Absatzes 1 Nr. 3 und im Hinblick auf damit verbundene unvermeidbare Beeinträchtigungen wild lebender Tiere auch gegen das Verbot des Absatzes 1 Nr. 1 nicht vor, soweit die ökologische Funktion der von dem Eingriff oder Vorhaben betroffenen Fortpflanzungs- oder Ruhestätten im räumlichen Zusammenhang weiterhin erfüllt wird. Soweit erforderlich, können auch vorgezogene Ausgleichsmaßnahmen festgesetzt werden. Für Standorte wild lebender Pflanzen der in Anhang IVb der Richtlinie 92/43/EWG aufgeführten Arten gelten diese Maßgaben entsprechend. Sind andere besonders geschützte Arten betroffen, liegt bei Handlungen zur Durchführung eines Eingriffs oder Vorhabens kein Verstoß gegen die Zugriffs-, Besitz- oder Vermarktungsverbote vor.

Niedersächsisches Naturschutzgesetz (NNatSchG)

Das NNatSchG bezieht sich zum Schutz der wild lebenden Tier- und Pflanzenarten, ihrer Lebensstätten und Biotope auf das BNatSchG.

Die rechtlichen Grundlagen zum Schutz wildlebender Tier- und Pflanzenarten sind in den §§ 38 (zum allgemeinen Arten-, Lebensstätten- und Biotopschutz), § 39 (allgemeiner Schutz wild lebender Tiere und Pflanzen) und § 44 (besonders geschützte und bestimmte andere Tier- und Pflanzenarten) des BNatSchG festgelegt. Danach ist es verboten, ohne vernünftigen Grund Lebensstätten wild lebender Tier- und Pflanzenarten zu zerstören oder sonst erheblich zu beeinträchtigen oder wild lebende Tiere mutwillig zu beunruhigen, zu fangen, zu verletzen oder zu töten.

Die Naturschutzbehörde führt ein Verzeichnis der im Sinne der §§ 23 bis 26 und §§ 28 bis 30 BNatSchG geschützten Teile von Natur und Landschaft, einschließlich der Wallhecken im Sinne von § 22 Abs. 3 Satz 1 NNatSchG und der gesetzlich geschützten Biotope im Sinne des § 24 Abs. 2 NNatSchG sowie der Natura 2000-Gebiete in ihrem Bereich.

Das Plangebiet ist nicht als schutzwürdiger oder nach dem BNatSchG geschützter Bereich gekennzeichnet.

Landschaftsrahmenplan (LRP) nach § 10 BNatSchG

Im Landschaftsrahmenplan werden gemäß § 10 BNatSchG die überörtlichen konkretisierten Ziele, Erfordernisse und Maßnahmen des Naturschutzes und der Landschaftspflege für Teile des Landes dargestellt. Dabei sind die Ziele der Raumordnung zu beachten sowie die Grundsätze und sonstigen Erfordernisse der Raumordnung zu berücksichtigen. Landschaftsrahmenpläne sind für alle Teile des Landes aufzustellen. Gemäß § 3 NNatSchG ist die Naturschutzbehörde für die Aufstellung des Landschaftsrahmenplanes zuständig.

Im Landschaftsrahmenplan (LRP) des Landkreises Emsland (2001) ist das Plangebiet (landwirtschaftliche Nutzfläche) als Raum mit sekundärer Planungspriorität gekennzeichnet. In solchen Bereichen sollten laut LRP allgemein gültige Maßnahmen zur Verbesserung sowie zum Schutz, zur Pflege und Entwicklung von Natur und Landschaft vorgesehen werden. Von den vorgeschlagenen Maßnahmen treffen „Erweiterung des Heckennetzes“ und „Anreicherung der Feldflur mit Kleinstrukturen“ auf den Bereich des Plangebietes zu. In Siedlungsgebieten sollte auf eine „Durchlässigkeit“ für Arten und Lebensgemeinschaften geachtet werden (extensive Pflege der Grünflächen, Verwendung standortgerechter, einheimischer Gehölze).

Für das Plangebiet und den Umgebungsbereich sind naturschutzrechtliche Vorgaben sowie schutzwürdige Bereiche nicht ausgewiesen.

Die Aussagen des LRP werden bei der vorliegenden Planung berücksichtigt.

Landschaftsplan (LP) nach § 11 BNatSchG

Die für die örtliche Ebene konkretisierten Ziele, Erfordernisse und Maßnahmen des Naturschutzes und der Landschaftspflege werden auf der Grundlage des Landschaftsrahmenplanes im Landschaftsplan dargestellt. Der Landschaftsplan enthält Angaben über den vorhandenen und den zu erwartenden Zustand von Natur und Landschaft, die konkretisierten Ziele des Naturschutzes und der Landschaftspflege, die Beurteilung des vorhandenen und zu erwartenden Zustands von Natur und Landschaft und die Erfordernisse und Maßnahmen zur Umsetzung der konkretisierten Ziele des Naturschutzes und der Landschaftspflege.

Die Gemeinde Handrup bzw. die Samtgemeinde Lengerich haben keinen Landschaftsplan aufgestellt. Es gelten daher die Vorgaben des LRP.

Bundesimmissionsschutzgesetz

Nach § 50 Bundesimmissionsschutzgesetz (BImSchG) sind raumbedeutsame Planungen und Maßnahmen einander so zuzuordnen, dass schädliche Umwelteinwirkungen auf ausschließlich oder überwiegend dem Wohnen dienende Gebiete sowie auf sonstige schutzbedürftige Gebiete soweit wie möglich vermieden werden.

Lärmimmissionen

Maßgeblich für die Bewertung der Lärmbelastung in der Bauleitplanung ist die DIN 18005-1 „Schallschutz im Städtebau“ (Stand: Juni 2002). Im Beiblatt 1 der

DIN 18005-1 sind bezogen auf Verkehrs- und Gewerbelärm Orientierungswerte genannt, die bei der Planung anzustreben sind.

Orientierungswerte der DIN 18005-1		
	Misch- / Dorfgebiet (Außenbereich)	Allgemeines Wohngebiet
tags	60 dB(A)	55 dB (A)
nachts (Verkehr / Gewerbe)	50 / 45 dB (A)	45 / 40 dB (A)

Die schalltechnischen Orientierungswerte der DIN 18005-1 sind nicht als Grenzwerte definiert. Bezogen auf Anlagen i.S.d. BImSchG entsprechen die Orientierungswerte der DIN 18005-1 den Richtwerten in der technischen Anleitung zum Schutz gegen Lärm (TA Lärm).

Die für Verkehr anzustrebenden Orientierungswerte können in belasteten Bereichen, insbesondere bei vorhandener Bebauung und bestehenden Verkehrswegen, oft nicht eingehalten werden. Die genannten Orientierungswerte sind daher im Rahmen der Bauleitplanung einer Abwägung zugänglich. Das Bundesverwaltungsgericht hat in seinen Entscheidungen vom 18.12.1990 und vom 22.03.2007 ausgeführt, dass eine Überschreitung der Orientierungswerte das Ergebnis einer gerechten Abwägung sein kann (vgl. BVerwG, Beschluss vom 18.12.1990 - 4N6.88 - UPR 1991, S. 151 und Urteil vom 22.03.2007 - 4CN2.06 - UPR 2007, S. 304). Auch die TA Lärm berücksichtigt unter Kap. 6.7 Gemengelage, bei denen Zwischenwerte gebildet werden können, die jedoch die Mischgebietswerte nicht überschreiten sollen.

Zusätzlich werden in der DIN 18005-1 Hinweise für die Abwägung gegeben. Dazu zählt folgende Aussage: „Der Belang des Schallschutzes ist bei der in der städtebaulichen Planung erforderlichen Abwägung der Belange als ein wichtiger Planungsgrundsatz neben anderen Belangen - z.B. dem Gesichtspunkt der Erhaltung überkommener Stadtstrukturen zu verstehen. Die Abwägung kann in bestimmten Fällen, bei Überwiegen anderer Belange - insbesondere in bebauten Gebieten - zu einer entsprechenden Zurückstellung des Schallschutzes führen.“

Hinsichtlich des Verkehrslärms finden sich Bewertungsmaßstäbe neben der DIN 18005-1 auch in der 16. Verordnung zur Durchführung des Bundes-Immissionsschutzgesetzes (Verkehrsverordnung - 16. BImSchV vom 12.06.1990). Die Verordnung gilt unmittelbar jedoch nur für den Neubau oder die wesentliche Änderung von Verkehrswegen. In ihr sind folgende Immissionsgrenzwerte (IGW) genannt, die nach der Verkehrsrichtlinie 1997 als Werte der „Lärmvorsorge“ zu verstehen sind:

Immissionsgrenzwerte (IGW) der 16. BImSchV für Verkehr		
	Dorfgebiet / Mischgebiet	Allgemeines Wohngebiet
tags	64 dB (A)	59 dB (A)
nachts	54 dB (A)	49 dB (A)

Geruchsimmissionen

Um eine bundesweit einheitliche Vorgehensweise für die Geruchsbeurteilung zu erreichen, hat der Länderausschuss für Immissionsschutz (LAI) die Geruchsimmissionsrichtlinie (GIRL) erarbeiten lassen. Sie beschreibt eine Vorgehensweise zur Ermittlung und Bewertung von Geruchsimmissionen im Rahmen von Genehmigungs- und Überwachungsverfahren von nach der 4. BImSchV genehmigungsbedürftigen Anlagen. Die GIRL wurde in Niedersachsen in einem gemeinschaftlichen Runderlass d. MU, d. MS, d. ML u.d. MW v. 23.07.2009 veröffentlicht und wird in der Praxis auch als Entscheidungshilfe in Bauleitplanverfahren berücksichtigt.

Die GIRL enthält für verschiedene Baugebietsarten Immissionswerte zur Beurteilung einer im Regelfall erheblichen Belästigung gemäß § 3 Abs. 1 BImSchG. Der GIRL-Richtwert für Wohn- und Mischgebiete beträgt eine Geruchseinheit (GE) pro cbm Luft (erkennbarer Geruch) an bis zu 10 % der Jahresstunden (Immissionswert IW = 0,10). Für Dorfgebiete, Gewerbe- und Industriegebiete sind Geruchsimmissionen an bis zu 15 % der Jahresstunden zulässig. Im Außenbereich können höhere Werte im Einzelfall zugelassen werden.

Zum 1.12.2021 wurde die GIRL als Anhang 7 in die TA Luft 2021 integriert. Die TA Luft ist zwar selbst kein Gesetz, als normkonkretisierende Verwaltungsvorschrift (Erste Allgemeine Verwaltungsvorschrift zum Bundes-Immissionsschutzgesetz (BImSchG)) stellt sie jedoch eine verbindliche Konkretisierung gesetzlicher Anforderungen dar.

4.2 Bestandsaufnahme

Bestandsaufnahme der einschlägigen Aspekte des derzeitigen Umweltzustands, einschließlich der Umweltmerkmale der Gebiete, die voraussichtlich erheblich beeinflusst werden

4.2.1 Beschreibung der bestehenden Nutzungsstruktur (Schutzgut Mensch)

4.2.1.1 Wohn- und Arbeitsumfeld / Schutzbedürftigkeit

Im vorliegenden Plangebiet ist die Festsetzung eines allgemeinen Wohngebietes gemäß § 4 Baunutzungsverordnung (BauNVO) vorgesehen. Durch ein all-

gemeines Wohngebiet ergeben sich in der Regel keine erheblichen Auswirkungen bzw. Immissionen in der Nachbarschaft.

Aufgrund des besonderen Schutzbedürfnisses von Wohnnutzungen sind auf das Plangebiet einwirkende Immissionen jedoch insbesondere zu berücksichtigen.

Das Plangebiet liegt am westlichen Rand der bebauten Ortslage von Handrup und ist unbebaut.

Das Plangebiet stellt sich als Ackerfläche dar. Südwestlich, westlich und nördlich angrenzend schließen sich weitere Ackerflächen an.

An der östlichen Grenze des Plangebietes verläuft die Straße „Am Esch“. Dahinter befindet sich die bebaute Ortslage von Handrup. Im Süden wird das Plangebiet durch die Lengericher Straße (L 60) begrenzt, welche von Osten nach Westen verläuft. Südöstlich des Plangebietes befindet sich beidseitig der Lengericher Straße ebenfalls die bebaute Ortslage von Handrup.

In einem Radius von 600 m zum Plangebiet befinden sich mehrere landwirtschaftliche Betriebe von denen Geruchsemissionen ausgehen.

Sonstige emittierende Anlagen (z.B. Gewerbebetriebe oder Sportanlagen), deren Auswirkungen oder deren Belange zu beachten sind, sind im näheren Umfeld des Plangebietes nicht vorhanden.

4.2.1.2 Immissionssituation

a) Landwirtschaftliche Immissionen (Anlage 1)

In einem Radius von 600 m zum Plangebiet befinden sich mehrere landwirtschaftliche Betriebe von denen Geruchsemissionen ausgehen.

Um die auf das vorliegende Plangebiet einwirkenden Geruchsmissionen zu ermitteln, ist daher eine geruchstechnische Untersuchung durch die Fides Immissionsschutz & Umweltgutachten GmbH in Lingen durchgeführt worden (Anlage 1).

b) Verkehrsimmissionen (Anlage 2)

Südlich angrenzend zum Plangebiet verläuft die Landesstraße 60 (Lengericher Straße). Um die auf das vorliegende Plangebiet einwirkenden Verkehrslärmimmissionen zu ermitteln wurde daher ein schalltechnisches Gutachten von der nts Ingenieurgesellschaft mbH angefertigt (Anlage 2).

c) Gewerbliche Immissionen

Emittierende gewerbliche Betriebe, deren Emissionen zu erheblichen Beeinträchtigungen im Plangebiet führen könnten, sind in der Umgebung des Plangebietes nicht vorhanden.

d) Sonstige Immissionen

Sonstige Anlagen (z.B. Sportanlagen), deren Auswirkungen oder deren Belange zu beachten sind, sind im näheren Umfeld des Plangebietes ebenfalls nicht vor-

handen. Im Plangebiet sind daher insgesamt keine Beeinträchtigungen im Sinne des § 1 Abs. 6 Nr. 7c BauGB zu erwarten.

4.2.1.3 Erholungsfunktion

Die Flächen im Plangebiet sind unbebaut und stellen sich als Ackerflächen dar, die im Osten und Süden an vorhandene Straßenzüge angrenzen. Sie haben als offene, nicht strukturierte Flächen nur eine allgemeine Bedeutung für die Erholungsfunktion.

4.2.2 Beschreibung von Natur und Landschaft

4.2.2.1 Naturraum

Das Plangebiet liegt innerhalb der naturräumlichen Einheit **Wettruper Geestinseln**, die zur Haupteinheit **Lingener Land** gehört.

Bei der naturräumlichen Einheit Wettruper Geestinseln handelt es sich um ein, zwischen zwei Vorsprüngen der Bippener und Backumer Berge gelegenes Talsandgebiet, das von mehreren Geestinseln durchsetzt ist. Auf den sandigen, meist stärker podsolierten Böden der Geestinseln liegen die Äcker auf alten Eschen. Hier häufen sich auch die Siedlungen. Auf den umgebenden Talsandflächen dagegen, deren meist stark podsolierte, z.T. noch heute verheidete Böden unter Grundwassereinfluss stehen, lösen Nadelforsten (ehemals feuchte Stieleichen-Birkenwälder), Heideflächen, um jüngere Siedlungen – meist Einzelgehöfte – sich gruppierende Äcker und eingestreutes Grünland einander ab. Einzelne schmale, das Gebiet durchziehende kleine Niederungen enthalten Flachmoore mit etwas ertragreicherem Grünland als auf den feuchten Heideböden.

(Quelle: Sophie Meisel; Die naturräumlichen Einheiten auf Blatt 70/71, Cloppenburg/Lingen, 1959)

4.2.2.2 Landschaftsbild / Ortsbild

Die Plangebietsfläche liegt am nordwestlichen Randbereich der Ortslage von Handrup und befindet sich zwischen der östlich verlaufenden Straße „Am Esch“ und der südlich verlaufenden Lengericher Straße (L 60).

Das Landschaftsbild des Planbereichs wird vornehmlich geprägt durch die vorhandene Bebauung östlich der Straße „Am Esch“ und die vorhandenen Gehölzstrukturen westlich der Straße.

Die vorliegende Plangebietsfläche stellt sich mit den westlich und nordwestlich unmittelbar angrenzenden Flächen als relativ großflächiger Ackerstandort dar. Die am östlichen Plangebietsrand in Nord-Süd-Richtung verlaufende Straße „Am Esch“ wird am westlichen Rand von einem Gehölzstreifen begleitet, der sich aus Hainbuchen, Birken, Weiden und Eichen zusammensetzt. Der südli-

che Abschnitt der Straße wird bis zur Einmündung der Lindenstraße von vorhandener Wohnbebauung begleitet. Östlich des nördlichen Abschnitts schließt sich ein älterer vorhandener Gehölzbestand an. Am südlichen Rand außerhalb des Geltungsbereichs verläuft in West-Ost-Richtung die Landesstraße 60, die am nördlichen Rand von Einzelbäumen der Birke begleitet wird. Der überwiegende Teil der Plangebietsfläche wird intensiv ackerbaulich genutzt und stellt sich zur Zeit der Bestandsaufnahme (Dezember 2024) als durchgegrubberte Fläche dar. Diese ackerbauliche Nutzung setzt sich unmittelbar westlich und nordwestlich der Plangebietsfläche weiter fort.

Das Landschaftsbild des Planbereichs besitzt aufgrund der relativ großflächigen ackerbaulichen Nutzung, der angrenzenden Straßenverkehrsflächen und der vorhandenen Wohnbebauung östlich der Plangebietsfläche keine besondere Bedeutung hinsichtlich Vielfalt, Eigenart und Schönheit auf. Als wertvolle Elemente des Landschaftsbildes sind jedoch die innerhalb des Plangebietes vorhandenen und die südlich angrenzend vorhandenen Gehölzstrukturen zu bewerten.

4.2.2.3 Boden / Wasserhaushalt / Altlasten

a) Boden

Gemäß § 2 BBodSchG übernimmt der Boden natürliche Funktionen als Lebensgrundlage und Lebensraum für Menschen, Tiere, Pflanzen und Bodenorganismen, als wesentlicher Bestandteil des Naturhaushaltes und als Abbau-, Ausgleichs- und Aufbaumedium für stoffliche Einwirkungen auf Grund der Filter-, Puffer- und Stoffumwandlungseigenschaften, insbesondere auch zum Schutz des Grundwassers. Darüber hinaus erfüllt er Funktionen als Archiv der Natur- und Kulturgeschichte sowie verschiedene Nutzungsfunktionen als Rohstofflagerstätte, Fläche für Siedlung und Erholung, als Standort für die land- und forstwirtschaftliche Nutzung und als Standort für sonstige wirtschaftliche und öffentliche Nutzungen, Verkehr, Ver- und Entsorgung.

Gemäß Kartenserver des LBEG (Bodenkarte von Niedersachsen 1 : 50.000 BK50) ist im überwiegenden Teil der Plangebietsfläche als Bodentyp ein mittlerer Plaggenesch, der von Podsol unterlagert ist, anzusprechen. Am östlichen Rand liegt als Bodentyp ein mittlerer Pseudogley-Podsol vor.

Der **Plaggenesch** ist ein fast ausschließlich auf den nordwestdeutschen Raum beschränkter Bodentyp, der durch eine über Jahrhunderte durchgeführte Plaggendüngung entstand und sich in besonderem Maße durch eine Anreicherung von Humus und Nährstoffen auszeichnet.

Der Plaggenesch gehört zu den besonders schutzwürdigen Böden aufgrund seiner hohen natürlichen Bodenfruchtbarkeit und seiner hohen kulturgeschichtlichen Bedeutung. Er besitzt eine besonders hohe Leistungsfähigkeit im Hinblick auf die Lebensraumfunktion und besondere Archivfunktionen.

Der Plaggenesch ist tiefgründig humos, besitzt ein mittleres Ertragspotenzial, ein mittleres Nährstoff- und Wasserspeichervermögen und eine geringe Pufferkapazität. Seine Eigenschaften bezüglich Durchlüftung, Wasserdurchlässigkeit und Erwärmung werden als gut bewertet. Weiterhin ist er wenig verdichtungsempfindlich und besitzt eine hohe Auswaschungsgefährdung.

Der **Pseudogley-Podsol** als Bodentyp besitzt ein geringes bis mittleres Ertragspotential, ein geringes bis mittleres Wasser- und Nährstoffspeichervermögen, eine gute Durchlüftung und Wasserdurchlässigkeit im Oberboden und eine mittlere Pufferkapazität. Er ist beregnungsbedürftig, weniger verdichtungsempfindlich, besitzt eine Auswaschungsgefährdung gegenüber Nähr- und Schadstoffen und eine Erosionsgefährdung durch Wind.

Quelle: www.lbeg.niedersachsen.de NIBIS

b) Wasserhaushalt

Innerhalb des Plangebietes befinden sich keine natürlich oder anthropogen entstandenen Oberflächengewässer.

Gemäß Kartenserver des LBEG (Hydrogeologische Karte von Niedersachsen 1 : 50.000) liegt im Plangebiet eine Grundwasserneubildungsrate von 350 – 400 mm im Jahr vor. Das Schutzpotenzial gilt, aufgrund der Beschaffenheit der anstehenden Gesteine und ihrer Mächtigkeit im Hinblick auf ihr Vermögen, den oberen Grundwasserleiter vor der Befrachtung mit potenziellen Schadstoffen zu schützen, als „gering“. Das Grundwasser gilt dort als gut geschützt, wo gering durchlässige Deckschichten über dem Grundwasser die Versickerung behindern und wo große Flurabstände zwischen Gelände und Grundwasseroberfläche eine lange Verweilzeit begünstigen.

Beim Schutzgut Wasser ist ein besonderer Schutzbedarf gegeben, da die Grundwasserneubildungsrate im langjährigen Mittel über 200 mm/a liegt.

Quelle: www.lbeg.niedersachsen.de NIBIS

c) Altlasten

Der Gemeinde liegen zurzeit keine Hinweise oder Erkenntnisse vor, dass sich im Geltungsbereich des Plangebietes Böden befinden, die erheblich mit umweltgefährdenden Stoffen belastet sind.

4.2.2.4 Klima / Luft

Das Plangebiet liegt klimatisch in der maritim-subkontinentalen Flachlandregion und ist der grundwasserfernen, ebenen bis welligen Geest zuzuordnen. Mittlere Jahresniederschläge von durchschnittlich 650 - 700 mm sind zu erwarten. Die relative Luftfeuchte liegt im Mittel bei 81%. Die durchschnittliche Jahrestemperatur ist etwa 8.4°C, bei mittleren Jahrestemperaturschwankungen von 16.4°C.

Die klimatische Wasserbilanz weist einen Überschuss von 200 - 300 mm im Jahr auf, wobei ein Defizit im Sommerhalbjahr besteht. Die mittlere Vegetationszeit von etwa 220 Tagen ist relativ lang.

Quelle: Karten des Naturraumpotenzials von Niedersachsen und Bremen; Bodenkundliche Standortkarte, M. 1 : 200.000, Blatt Osnabrück, 1975

Im Emsland herrschen westliche Winde vor. Im Herbst und Winter überwiegt eine südwestliche und im Frühjahr und Sommer eine westliche bis nordwestliche Windrichtung.

Die Luftqualität gilt im Emsland als vergleichsweise gut bzw. unterscheidet sich wenig von anderen ländlichen Gebieten in Niedersachsen. Lokal erzeugte Emissionen erreichen die Grenzwerte (nach Technischer Anleitung zur Reinhaltung der Luft) auch nicht annähernd. Kleinräumige Belastungen durch vielbefahrene Straßen oder hohe Tierkonzentrationen können aber vorkommen.

Quelle: Landschaftsrahmenplan Landkreis Emsland, 2001

4.2.2.5 Arten und Lebensgemeinschaften

Heutige potenziell natürliche Vegetation (PNV)

Nach der Karte der potenziell natürlichen Vegetationslandschaften Niedersachsens auf der Grundlage der Bodenübersichtskarte (1:50.000) würde sich das Plangebiet bei einer vom Menschen unbeeinflussten Entwicklung zu einem Drahtschmielen-Buchenwald des Tieflandes mit Übergängen zum Flattergras-Buchenwald entwickeln. Bei aktueller Ackernutzung verbunden mit einer nachhaltigen Aufdüngung sind eventuell auch Übergänge zum Waldmeister-Buchenwald möglich.

Als Baumarten der Sukzessionsphasen oder Begleiter der von der Rotbuche dominierten Schlussgesellschaft kämen Hängebirke, Hainbuche, Esche, Zitterpappel, Traubeneiche, Stieleiche, Eberesche und Winterlinde natürlicherweise im Plangebiet vor.

Quelle: Heutige potenzielle natürliche Vegetationslandschaften Niedersachsens auf Basis der bodenkundlichen Übersichtskarte 1 : 50.000, Inform. d. Naturschutz Niedersachsen 2003

Biotoptypen (Anlage 3)

Die Bestandsaufnahme erfolgte auf Grundlage des Kartierschlüssels für Biotoptypen in Niedersachsen (Drachenfels, 2021). Der jeweilige Biotopcode ist analog dem Kartierschlüssel. Eine kartographische Darstellung erfolgt in der Anlage 3.

Gemäß Bebauungsplan Nr. 2 „In der Stroot“ festgesetzte Flächen

Am östlichen Rand greift der vorliegende Bebauungsplan in die Festsetzungen des rechtskräftigen Bebauungsplanes Nr. 2 ein. Der rechtskräftige Bebau-

ungsplan aus dem Jahr 1978 setzt in diesem Bereich öffentliche Verkehrsfläche und anzulegende Baum- und Gehölzpflanzung fest. Da 1978 keine Eingriffsregelung notwendig war und die Verkehrsfläche auch zu 100 % hätte versiegelt werden können, geht die Verkehrsfläche ohne Bewertung in die Bilanz zur Eingriffs- und Kompensationsermittlung ein. Die festgesetzte Baum- und Gehölzpflanzung geht jedoch als vorhandener Gehölzbestand mit dem **Wertfaktor 3 WF** in die Bilanz ein. Im vorliegenden Bebauungsplan werden diese Bereiche als Straßenverkehrsfläche, Wohngebietsfläche, Fläche für die Landwirtschaft und private Grünfläche (Scherrasen) festgesetzt.

Straße „Am Esch“

Der nördliche Teil der Straße „Am Esch“ ist nicht Bestandteil eines Bebauungsplanes und stellt sich als 3 m breite bituminös befestigte Fahrbahn mit unbefestigten Seitenbereichen dar. Die befestigte Fahrbahn wird als für den Naturhaushalt wertlose Fläche mit dem **Wertfaktor 0 WF** bewertet. Die Seitenstreifen sind als Gras- und Staudenflur durch den vorhandenen Verkehr stark anthropogen beeinflusst und werden dem **Wertfaktor 1 WF** zugeordnet. Der Gehölzstreifen am westlichen Rand der Straße setzt sich zum überwiegenden Teil aus Hainbuchen, Birken, Weiden und Eichen zusammen und geht mit dem **Wertfaktor 3 WF** in die Bilanz ein.

Ackerfläche (A)

Der überwiegende Teil der Plangebietsfläche wird intensiv ackerbaulich genutzt und stellt sich zur Zeit der Bestandsaufnahme (Dezember 2024) als durchgegrubberte Fläche dar. Die Ackerfläche wird gemäß dem Städtetagmodell mit dem **Wertfaktor 1 WF** bewertet.

Fauna (Artenschutz)

Situation im Plangebiet

Zur Beurteilung der Bedeutung des Plangebietes für die Fauna wurde durch das Planungsbüro Peter Stelzer GmbH (Regionalplan & UVP) eine spezielle artenschutzrechtliche Prüfung (saP) erarbeitet (Anlage 4).

Brutvögel

Dazu wurden die Brutvögel im Rahmen von 6 vollständigen Flächenbegehungen von Anfang März bis Mitte Juni 2022 erfasst. Als Untersuchungsraum wurde ein möglicher Wirkraum von bis zu 50 m um den Geltungsbereich abgegrenzt. Bei den Begehungen wurde auch auf das Vorkommen streng geschützter Arten aus anderen Tiergruppen geachtet.

Im Rahmen dieser Brutvogelerfassung 2022 wurden insgesamt 25 Vogelarten im Untersuchungsgebiet festgestellt. 21 Arten nutzten das Gebiet und dessen

Umland vermutlich als Brutgebiet. Drei Arten konnten lediglich als Nahrungsgast erfasst werden. Es konnten keine streng geschützten Arten festgestellt werden.

Des Weiteren wurden Vorkommen von Vogelarten, die in der Roten-Liste Niedersachsens (inkl. Vorwarnliste) geführt werden im Untersuchungsgebiet festgestellt. Zu nennen sind hier Feldlerche, Trauerschnäpper und Star. Zu den regelmäßig auftretenden Gastvogelarten nach EU-Vogelschutzrichtlinie, welche auf bestimmte Rastgebiete angewiesen bzw. für die wertvolle Bereiche in Niedersachsen herausgestellt sind, sind Feldlerche und Schafstelze zu nennen.

Im Rahmen der Erfassungen wurde auch auf das Vorkommen von Tierarten aus anderen Gruppen geachtet.

Durch abendliche Detektorbegehungen wurde das UG auf potenzielle Fledermausvorkommen untersucht. Innerhalb des Planbereiches wurde kein Quartierpotenzial festgestellt. Jagdaktivitäten wurden nur im weiteren Umfeld der Wirkzone durch Breitflügel- und Zwergfledermäuse erfasst.

Andere streng geschützte Arten außerhalb der Gruppe der Fledermäuse konnten nicht festgestellt werden.

Es wurden keine wertgebenden, gefährdeten und streng geschützten Arten im Wirkraum des Vorhabens erfasst.

Als wertgebende, gefährdete und streng geschützte Arten außerhalb des Wirkraums wurden Trauerschnäpper Star und die Feldlerche festgestellt. Die Reviere dieser Arten befinden sich außerhalb des Wirkraums des Vorhabens, so dass Verletzungen oder Tötungen von Individuen und deren Entwicklungsformen vollständig ausgeschlossen werden können.

Hohltaube, Dohle und Rabenkrähe wurden als Nahrungsgäste und Durchzügler aufgenommen, bei denen keine wesentlichen Einschränkungen zu erwarten sind.

Für die ungefährdeten gehölbewohnenden Höhlen- und Nischenbrüter sowie für die gehölbewohnenden Frei- und Bodenbrüter ergeben sich baubedingt unter Berücksichtigung eines Zeitfensters für die Bauplänen- und Baufeldvorbereitung keine Beeinträchtigungen. Betriebsbedingt sind Verletzungen und Tötungen ausgeschlossen. Störungen wirken temporär und räumlich begrenzt, so dass keine erhebliche Störung vorliegt.

Als ungefährdete Brutvogelarten der Acker- und Grünlandbereiche wurden der Jagdfasan und die Schafstelze im Gebiet nachgewiesen. Unter Berücksichtigung eines Zeitfensters für die Herrichtung des Baufeldes kann baubedingt eine direkte Verletzung oder Tötung von Individuen oder deren Entwicklungsformen ausgeschlossen werden. Betriebsbedingt sind Verletzungen und Tötungen ausgeschlossen.

Die spezielle artenschutzrechtliche Prüfung ist als Anlage 4 der vorliegenden Begründung beigelegt.

4.2.3 Kultur- und sonstige Sachgüter

Der Gemeinde sind im Plangebiet keine Bodendenkmale bzw. keine sonstigen wertvollen Kultur- oder Sachgüter bekannt. Bauliche Anlagen, die dem Denkmalschutz unterliegen könnten, sind nicht vorhanden.

4.3 Nullvariante

Bei Nichtdurchführung der Planung würde die überwiegend ackerbauliche Nutzung des Plangebietes fortgeführt. Mögliche negative Auswirkungen auf den Boden- und Wasserhaushalt durch die Bewirtschaftung (Bodenverdichtung, Erosion, Stoffeinträge) würden bestehen bleiben. Das Niederschlagswasser könnte, abgesehen von einer Beeinträchtigung durch Bodenverdichtung, den natürlichen Bodenverhältnissen entsprechend, versickern.

Das Orts- und Landschaftsbild und das bestehende Wirkungsgefüge der Schutzgüter von Natur und Landschaft untereinander blieben in der jetzigen Form erhalten.

Da Kultur- und sonstige wertvolle Sachgüter im Gebiet nicht bekannt sind, sind veränderte Auswirkungen auf diese Schutzgüter bei Nichtdurchführung der Planung nicht zu erwarten.

4.4 Prognose

Prognose über die Entwicklung des Umweltzustandes bei Durchführung der Planung (Auswirkungen der Bau- und der Betriebsphase)

4.4.1 Auswirkungen auf den Menschen / Immissionsschutz

Bei der Bewertung der Auswirkungen der Planung auf den Menschen ist zu unterscheiden zwischen den Auswirkungen, die durch das geplante Baugebiet in der Nachbarschaft, d.h. insbesondere an benachbarten Wohnnutzungen, zu erwarten sind und den Auswirkungen, die durch vorhandene Immissionen auf die geplante Nutzung einwirken. Von Belang sind dabei, bezogen auf das Schutzgut Mensch, insbesondere die Wohn- und Arbeits- sowie die Erholungsfunktionen.

4.4.1.1 Einwirkungen auf das Plangebiet

a) Landwirtschaftliche Geruchsmissionen (Anlage 1)

In einem Radius von 600 m zum Plangebiet befinden sich mehrere landwirtschaftliche Betriebe von denen Geruchsemissionen ausgehen.

Um die auf das vorliegende Plangebiet einwirkenden Geruchsmissionen zu ermitteln, ist daher eine geruchstechnische Untersuchung durch die Fides Immissionsschutz & Umweltgutachten GmbH in Lingen, auf Grundlage der TA - Luft, durchgeführt worden (Anlage 1).

Gemäß der TA Luft, ist in einem allgemeinen Wohngebiet grundsätzlich ein Immissionswert (IW) von maximal 0,10 (erkennbarer Geruch an bis zu 10 % der Jahresstunden) zulässig.

Die Berechnungen ergaben fast im gesamten Plangebiet Immissionswerte (IW) von 0,1 bis 0,10 (erkennbarer Geruch an bis zu 1-10 % der Jahresstunden) und damit für ein allgemeines Wohngebiet unproblematische Werte.

Lediglich im südwestlichen Randbereich werden Immissionswerte über 10 % erreicht. Diese Randbereiche werden jedoch überwiegend als Grünflächen und als nicht überbaubare Grundstücksfläche oder als Verkehrsflächen festgesetzt, so dass eine Bebauung hier nicht entstehen kann. Lediglich in kleinen Teilen des geplanten überbaubaren Bereiches wird der Immissionswert (IW) von maximal 0,10 (erkennbarer Geruch an bis zu 10 % der Jahresstunden) für ein allgemeines Wohngebiet überschritten. In diesen Bereichen wird ein Immissionswert (IW) von maximal 0,12 (erkennbarer Geruch an bis zu 12 % der Jahresstunden) erreicht.

In begründeten Einzelfällen ist entsprechend Nr. 3.1 Abs. 5 Anhang 7 TA Luft - wie auch bereits nach der früheren Geruchsimmisionsrichtlinie (GIRL) - jedoch die Festlegung von Zwischenwerten zwischen den Nutzungsbereichen möglich. So können beispielsweise beim Übergang vom Außenbereich zur geschlossenen Wohnbebauung nach Einzelfallbeurteilung Zwischenwerte bis max. 0,15 zur Beurteilung herangezogen werden. Dabei können nach dem Kommentar zu Anhang 7 der TA Luft insbesondere im Siedlungsrandbereich und im Übergang zu landwirtschaftlich geprägten Flächen Zwischenwerte gebildet werden. Damit wird klargestellt, dass sich die Beurteilung von Geruchsimmisionen nicht in jedem Fall allein an den festgelegten Grenzwerten für die Geruchshäufigkeiten orientiert, sondern vielmehr eine umfassende Würdigung aller Umstände des Einzelfalles zu erfolgen hat (vgl. auch OVG NRW, Beschluss vom 24.06.2004 – 21 A 4130/01, in dem Fall ergangen zur GIRL).

Im vorliegenden Fall handelt es sich um einen solchen Übergangsbereich mit noch aktiven landwirtschaftlichen Betrieben und Tierhaltungsbetrieben im unmittelbaren Umfeld des Siedlungsbereiches. Nach Auffassung der Gemeinde sind daher im Plangebiet auch Belastungen, die über dem Immissionswert von 10 % für allgemeine Wohngebiete liegen, noch zumutbar. Die allgemeinen Anforderungen an gesunde Wohn- und Arbeitsverhältnisse bleiben gewahrt, zumal dieser Wert nur am südwestlichen Rand des überbaubaren Bereiches erreicht wird.

Für die vorliegende Planung bestehen somit insgesamt keine unzumutbaren Belastungen durch Geruchsimmisionen.

Die im Rahmen landwirtschaftlicher Tätigkeiten entstehenden Maschinengeräusche sowie zeitweise auftretende Geruchsbelästigungen durch Ausbringen von Gülle sind denkbar und lassen sich auch bei ordnungsgemäßer Landwirtschaft nicht vermeiden. Sie sind von den künftigen Bewohnern im Rahmen der gegenseitigen Rücksichtnahme hinzunehmen.

b) Verkehrslärmimmissionen (Anlage 2)

Südlich angrenzend zum Plangebiet verläuft die Lengericher Straße (L 60). Ausgehend von dieser Straße sind relevante Verkehrslärmimmissionen im Plangebiet zu erwarten. Um zu ermitteln, welche Verkehrslärmimmissionen auf das Plangebiet einwirken, wurde von der nts Ingenieurgesellschaft mbH daher ein schalltechnisches Gutachten erstellt (Anlage 2).

Aktiver Lärmschutz

Das schalltechnische Gutachten zeigt, dass unter den o.g. Bedingungen und unter der Annahme einer freien Schallausbreitung die für ein allgemeines Wohngebiet maßgeblichen Orientierungswerte der DIN 18005-1 von 55/45 dB (A) tags/nachts im südlichen Bereich des Plangebietes, entlang der Lengericher Straße (L 60), sowohl im Erdgeschoss als auch im Obergeschoss sowie in den Außenwohnbereichen überschritten werden. Aus diesem Grund ist im südlichen Bereich des Plangebietes eine aktive Schallschutzmaßnahme (Lärmschutzwall) mit einer Höhe von 3,0 m geplant bzw. festgesetzt.

Wie das schalltechnische Gutachten zeigt, werden bei der Errichtung einer 3,0 m hohen aktiven Schallschutzmaßnahme (Lärmschutzwall) die Orientierungswerte der DIN 18005-1 von 55 dB (A) tags für allgemeine Wohngebiete im überbaubaren Bereich im Erdgeschoss, sowie in den Außenwohnbereichen eingehalten. Zudem werden die Obergeschosse deutlich besser geschützt.

Passive Schallschutzmaßnahmen

Für den Nachtzeitraum im Erdgeschoss sowie den Tag- und Nachtzeitraum in den Obergeschossen kann durch eine 3,0 m hohe aktive Schallschutzmaßnahme jedoch kein Vollschutz erreicht werden.

Für diese Bereiche sind daher zusätzlich passive Schallschutzmaßnahmen notwendig. Grundlage hierfür ist, dass die Orientierungswerte der DIN 18005-1 überschritten werden. Die Orientierungswerte für Wohngebiete betragen gemäß DIN 18005-1:

Tag (06:00–22:00 Uhr): 55 dB(A),

Nacht (22:00–06:00 Uhr): 45 dB(A).

Die jeweils 4 dB(A) höheren Grenzwerte der 16. BImSchV (Verordnung zur Durchführung des Bundes - Immissionsschutzgesetzes) werden im gesamten überbaubaren Bereich sowohl im Tag- als auch im Nachtzeitraum eingehalten.

In diesem Bereich (im Bebauungsplan gekennzeichnet) sind für Neubauten, bzw. baugenehmigungspflichtige Änderungen von Aufenthaltsräumen, Anforderungen an die Schalldämmung der Außenbauteile (Wandanteil, Fenster, Lüftung, Dächer etc.) zu stellen.

Zudem sind bei Neubauten bzw. bei baugenehmigungspflichtigen Änderungen im Zusammenhang mit Fenstern von Räumen, die vorwiegend zum Schlafen genutzt werden, schallgedämpfte, ggf. fensterunabhängige Lüftungssysteme

vorzusehen, die die Gesamtschalldämmung der Außenfassaden nicht verschlechtern. Alternativ hierzu ist die Belüftung von Schlafräumen entweder über die von der Lengericher Straße (L 60) vollständig abgewandte Fassadenseite oder über ansonsten ausreichend abgeschirmte Fassadenseiten mit entsprechendem Einzelnachweis über gesunde Wohnverhältnisse zu gewährleisten.

Abweichungen von den o. g. Festsetzungen zur Lärmvorsorge sind mit entsprechendem schalltechnischen Einzelnachweis über gesunde Wohn- und Aufenthaltsbereiche zulässig.

Aus verkehrstechnischer Sicht sind, bei Einhaltung der o. g. aktiven und passiven Schallschutzmaßnahmen, unzulässige Beeinträchtigungen der geplanten Wohnbebauung im Plangebiet somit nicht zu erwarten.

c) Sonstige Immissionen

Emittierende gewerbliche Betriebe, deren Emissionen zu erheblichen Beeinträchtigungen im Plangebiet führen könnten, sind in der Umgebung des Plangebietes nicht vorhanden.

Sonstige Anlagen (z.B. Sportanlagen), deren Auswirkungen oder deren Belange zu beachten sind, sind im näheren Umfeld des Plangebietes ebenfalls nicht vorhanden.

Im Plangebiet sind daher insgesamt keine Beeinträchtigungen im Sinne des § 1 Abs. 6 Nr. 7c BauGB zu erwarten.

4.4.1.2 Auswirkungen auf das Wohn- und Arbeitsumfeld

Bauphase

Während der Bauphase ist insbesondere mit akustischen Auswirkungen und im Einzelfall mit Staubemissionen zu rechnen. Solche Immissionen sind regelmäßige Begleiterscheinungen bei der Entwicklung urbaner Standorte. Sie sind jedoch während der Entstehungsphase (Bautätigkeit, Bauverkehr) unvermeidbar und nur zeitlich begrenzt zu erwarten. Zur Vermeidung unzumutbarer Lärmbelastungen ist die „Allgemeine Verwaltungsvorschrift zum Schutz gegen Baulärm – Geräuschemissionen“ (August 1970) zu beachten.

Betriebsphase

Lärmimmissionen

Aus dem Plangebiet heraus, sind aufgrund der geplanten Nutzung als allgemeines Wohngebiet, keine erheblichen Auswirkungen auf das Schutzgut Mensch zu erwarten.

Optisches Erscheinungsbild

Durch die entstehenden Baukörper ergeben sich für den Menschen optische Auswirkungen. Angrenzend zum Gebiet befinden sich jedoch bereits bebaute Bereiche.

Die geplante Bebauung wird zudem aufgrund der getroffenen Festsetzungen zur Bauhöhe und zur Gestaltung an die angrenzend vorhandene Bebauung angepasst.

Das Gebiet ist außerdem von Straßenverkehrsflächen eingefasst.

Unzumutbare Auswirkungen auf die Nachbarschaft in Folge des Erscheinungsbildes (erdrückende Wirkung) oder durch Verschattung durch neue Baukörper sind nicht zu erwarten.

Insgesamt ergeben sich damit keine unzumutbaren Auswirkungen aufgrund des Erscheinungsbildes.

4.4.1.3 Erholungsfunktion

Das Plangebiet stellt aufgrund der angrenzend vorhandenen Bebauung und der überwiegenden Ackernutzung kein Areal mit hoher Bedeutung für die benachbarte Wohnbevölkerung dar.

Die angrenzenden Straßen können weiterhin z.B. als Spazierweg genutzt werden. Zudem werden am westlichen und südlichen Plangebietsrand Flächen zum Anpflanzen und Erhalten von Bäumen und Sträuchern festgesetzt, so dass sich keine wesentlichen Auswirkungen auf das Landschaftsbild ergeben.

Die Planung hat daher insgesamt keine erheblichen Auswirkungen auf die Erholungsfunktion der Landschaft.

4.4.1.4 Risiken für die menschliche Gesundheit

Das Plangebiet befindet sich weder innerhalb des Achtungsabstandes von Betriebsbereichen nach der Störfall-Verordnung - 12. Bundesimmissionsschutzverordnung (12. BImSchV), noch sind im Plangebiet derartige Betriebe vorgesehen. Es ist daher nicht davon auszugehen, dass es durch die vorliegende Planung zu einer Zunahme der Gefährdung der Bevölkerung kommt.

4.4.2 Auswirkungen auf Natur und Landschaft / Vermeidungs- und Kompensationsmaßnahmen

4.4.2.1 Landschaftsbild / Ortsbild

Bauphase

Während der Bauphase ist mit Beeinträchtigungen durch Baumaschinen bzw. Baugeräten oder -hilfsmitteln wie z.B. Baukränen oder auch Baugerüsten zu

rechnen. Auch durch die Lagerung verschiedener Baumaterialien kann es zu Beeinträchtigungen des Landschaftsbildes kommen. Diese Beeinträchtigungen sind jedoch regelmäßige Begleiterscheinungen bei der Erschließung und Entwicklung derartiger Baugebiete. Sie sind während der Entstehungsphase (Bautätigkeit) unvermeidbar und auch zeitlich begrenzt zu erwarten.

Betriebsphase

Das Landschaftsbild im Bereich des Plangebietes weist keine besondere Bedeutung hinsichtlich Vielfalt, Eigenart und Schönheit auf. Auch in seiner Erholungseignung ist das Plangebiet aufgrund der relativ großflächigen ackerbaulichen Nutzung, der angrenzenden Straßenverkehrsflächen und der vorhandenen Wohnbebauung östlich des Geltungsbereichs stark eingeschränkt.

Die derzeitige Ackerfläche wird als Erweiterungsfläche der östlich der Straße „Am Esch“ vorhandenen Wohnbebauung als allgemeines Wohngebiet festgesetzt.

Der Eingriff in das Landschaftsbild wird in erster Linie durch die künftig entstehenden Baukörper hervorgerufen. Mit der vorliegenden Planung wird jedoch die östlich der Straße „Am Esch“ vorhandene Wohnbebauung städtebaulich sinnvoll in westliche Richtung ergänzt bzw. erweitert.

Mit der Anlage eines 3 m breiten Gehölzstreifens am nordwestlichen Rand wird die entstehende Bebauung in das Orts- und Landschaftsbild eingebunden. Gleichzeitig tragen diese entstehenden Gehölzstrukturen zu einer landschaftsgerechten Neugestaltung des Landschaftsbildes bei.

Durch die Begrenzung der Bauhöhe, die sich der Bauhöhe der angrenzend vorhandenen Bebauung anpasst und die standortgerechte Bepflanzung des am südlichen Plangebietsrand anzulegenden Lärmschutzwalles werden weitere Beeinträchtigungen des Orts- und Landschaftsbildes vermieden.

Durch den unmittelbaren Anschluss an die Ortslage von Handrup und durch die geplanten Maßnahmen bzw. getroffenen Festsetzungen, wird somit an diesem Standort insgesamt keine erhebliche Beeinträchtigung des Landschaftsbildes verursacht.

4.4.2.2 Fläche / Boden / Wasser

Fläche

Mit der vorliegenden Planung wird im Wesentlichen eine Fläche von ca. 2,3 ha bisher unbebauter Ackerfläche in Anspruch genommen und auf der Fläche eine Bebauung mit Wohngebäuden ermöglicht. Das Baugebiet ergänzt die östlich bereits vorhandene Wohnbebauung städtebaulich sinnvoll. Innerhalb der Ortslage von Handrup sind keine Flächen verfügbar, die für eine Wohnbebauung vorgesehen werden könnten. Auch Brachflächen oder Baulücken in der Ortslage können zur Innenentwicklung nicht genutzt werden. Nachverdichtungspotenziale sind in der Ortslage von Handrup daher nicht vorhanden.

Aufgrund dieser Situation ist die Umwandlung von überwiegend landwirtschaftlicher Nutzfläche im Bereich des Plangebietes erforderlich.

Boden/Wasser

Bauphase

Durch das Freimachen der Baufelder und das damit verbundene Abschieben des vorhandenen Oberbodens sowie durch evtl. kurzzeitig erforderliche Wasserhaltungsmaßnahmen können sich Beeinträchtigungen für die Schutzgüter Boden und Wasser ergeben. Die Beeinträchtigungen sind jedoch regelmäßige Begleiterscheinungen bei der Erschließung und Entwicklung derartiger Baugebiete. Die mit der vorliegenden Planung verursachten Beeinträchtigungen für das Schutzgut Boden können nur zum Teil innerhalb der Plangebietsfläche ausgeglichen werden. Verbleibende Beeinträchtigungen werden durch entsprechende externe Kompensationsmaßnahmen ausgeglichen und kompensiert.

Mit der zukünftig möglichen Bebauung geht darüber hinaus Versickerungsfläche verloren. Die Grundwasserneubildung wird in diesen überbauten Abschnitten generell verringert.

Durch die geplante Versickerung des Oberflächenwassers auf den Grundstücken können erhebliche Beeinträchtigungen des Schutzgutes Wasser vermieden werden.

Durch die Zuordnung externer Kompensationsmaßnahmen werden sich zusätzlich positive Auswirkungen für das Schutzgut Wasser ergeben, sodass insgesamt durch die Planung keine erheblichen negativen Beeinträchtigungen verbleiben.

Betriebsphase

Der Eingriff in den Boden- und Wasserhaushalt wird in erster Linie durch die künftige Versiegelung hervorgerufen. Mit der Versiegelung gehen bestehende Bodenfunktionen wie z.B. Filter- und Pufferfunktionen verloren.

Mit der ausschließlichen Inanspruchnahme heute bereits intensiv genutzter Fläche, die durch mögliche Stoffeinträge, Bodenverdichtung und Erosion bereits beeinträchtigt ist, wird jedoch auf einen stark anthropogen veränderten Standort zurückgegriffen. Gleichzeitig wird dadurch die Überplanung noch nicht veränderter oder weniger veränderter Standorte vermieden.

Im Bereich des festgesetzten 3 m breiten Gehölzstreifens am nordwestlichen Rand, der mit standortgerechten, heimischen Laubgehölzen bepflanzt werden soll sowie im Bereich der verbleibenden Freiflächen innerhalb der künftigen Wohngebietsflächen werden Beeinträchtigungen des Bodens ausgeglichen bzw. vermieden.

Aufgrund der Größe der versiegelbaren Fläche verbleiben jedoch erhebliche Beeinträchtigungen des Bodens innerhalb des Plangebietes. Zur vollständigen

Kompensation dieser Beeinträchtigungen sind somit externe Kompensationsmaßnahmen erforderlich.

Mit der zukünftig möglichen Bebauung geht darüber hinaus Versickerungsfläche verloren. Die Grundwasserneubildung wird in diesen überbauten Abschnitten generell verringert.

Durch die geplante Versickerung des anfallenden Oberflächenwassers innerhalb des Plangebietes wird eine erhebliche Beeinträchtigung des Wasserhaushalts vermieden und dem weitgehenden Erhalt der Grundwasserneubildungsrate ausreichend Rechnung getragen.

Durch die Zuordnung externer Kompensationsmaßnahmen werden sich zusätzlich positive Auswirkungen für das Schutzgut Wasser ergeben, sodass insgesamt durch die Planung keine erheblichen negativen Beeinträchtigungen verbleiben.

4.4.2.3 Klima / Luft

Bauphase

In der Bauphase wird sich kurzzeitig z.B. für die Anlieferung von Baustoffen und für die notwendigen Bauarbeiten ein erhöhtes Verkehrsaufkommen einstellen. Dieses kann grundsätzlich den Klimawandel begünstigen. Aufgrund der Kleinflächigkeit des Plangebietes sind hier erhebliche Auswirkungen auf das Klima jedoch nicht zu erwarten.

Betriebsphase

Durch die Versiegelung des Bodens und dem damit verbundenen Verlust an Vegetationsfläche kommt es kleinräumig zu einer stärkeren und schnelleren Erwärmung. Die vorgesehene Versiegelung bzw. Bebauung wirkt sich somit negativ auf das Schutzgut aus. Siedlungsnaher Freifläche als Frischluftentstehungsgebiet wird dadurch reduziert.

Durch die Neuanlage eines Gehölzstreifens am nordwestlichen Rand des Plangebietes sowie die Gehölzanpflanzung auf dem entstehenden Lärmschutzwall wird jedoch auch neue vertikale Verdunstungsstruktur geschaffen.

Diese Gehölzanpflanzungen wirken sich positiv auf das Kleinklima (Luftbefeuchtung) und die Luftqualität (z.B. Ausfilterung von Schadstoffen) aus, sodass damit die negativen Auswirkungen durch die Flächenversiegelung z.T. minimiert werden. Des Weiteren dienen diese Neuanpflanzungen den Erfordernissen des Klimaschutzes, indem sie dem Klimawandel entgegenwirken (z.B. durch Bindung von CO₂). Damit wird dem Grundsatz nach § 1a Abs. 5 BauGB entsprochen.

Die innerhalb des Plangebietes verbleibenden Freiflächen besitzen ebenfalls eine positive Bedeutung für das Klima und die Luft. Insgesamt werden durch die Begrenzung der Versiegelung bei gleichzeitiger Neuanlage von Gehölzstrukturen keine erheblichen Beeinträchtigungen des Schutzgutes hervorgerufen.

Darüber hinaus führen die auf externen Kompensationsflächen geplanten Maßnahmen zum Ausgleich der Beeinträchtigungen des Schutzgutes Boden auch zu einer Aufwertung für das Schutzgut Klima/Luft. Insgesamt verbleiben somit keine erheblichen Beeinträchtigungen.

4.4.2.4 Arten und Lebensgemeinschaften

Der Eingriff in das Schutzgut Arten und Lebensgemeinschaften wird im Wesentlichen durch die Überplanung einer intensiv genutzten Ackerfläche verursacht.

Artenschutzprüfung

Die Regelungen des Bundesnaturschutzgesetzes zum speziellen Artenschutz unterscheiden zwischen besonders geschützten Arten und streng geschützten Arten, wobei alle streng geschützten Arten zugleich zu den besonders geschützten Arten zählen (d.h. die streng geschützten Arten sind eine Teilmenge der besonders geschützten Arten).

Welche Arten zu den besonders geschützten Arten bzw. den streng geschützten Arten zu rechnen sind, ist in § 7 Abs. 2 Nrn. 13 und 14 BNatSchG geregelt:

- besonders geschützte Arten:
 - a) Tier- und Pflanzenarten, die in Anhang A oder Anhang B der Verordnung (EG) Nr. 338/97 des Rates vom 9. Dezember 1996 über den Schutz von Exemplaren wildlebender Tier- und Pflanzenarten durch Überwachung des Handels (Abl. L 61 vom 3.3.1997, S. 1, L 100 vom 17.4.1997, S. 72, L 298 vom 1.11.1997, S. 70, L 113 vom 27.4.2006, S. 26), die zuletzt durch die Verordnung (EG) Nr. 318 / 2008 (Abl. L 95 vom 8.4.2008, S. 3) geändert worden ist, aufgeführt sind,
 - b) Nicht unter Buchstabe a fallende
 - aa) Tier- und Pflanzenarten, die in Anhang IV der Richtlinie 92/43/EWG aufgeführt sind,
 - bb) europäische Vogelarten,
 - c) Tier- und Pflanzenarten, die in einer Rechtsverordnung nach § 54 Absatz 1 aufgeführt sind;

- streng geschützte Arten:
 - besonders geschützte Arten, die
 - a) in Anhang A der Verordnung (EG) Nr. 338/97,
 - b) in Anhang IV der Richtlinie 92/43/EWG,
 - c) in einer Rechtsverordnung nach § 54 Absatz 2 aufgeführt sind;

Den europäischen Vogelarten – das sind alle einheimischen Vogelarten – kommt im Schutzregime des § 44 Abs. 1 BNatSchG eine Sonderstellung zu: Gemäß den Begriffsbestimmungen zählen sie zu den besonders geschützten Arten, hinsichtlich der Verbotstatbestände sind sie jedoch den streng geschützten Arten gleichgestellt. Weiterhin sind einzelne europäische Vogelarten über die Bundesartenschutzverordnung oder Anhang A der EG-Verordnung 338/97 als streng geschützte Arten definiert.

- Ausnahme- und Befreiungsmöglichkeiten

Gemäß § 45 Abs. 7 BNatSchG können im Einzelfall von den nach Landesrecht zuständigen Behörden weitere Ausnahmen von den Verboten des § 44 Abs. 1 BNatSchG zugelassen werden. Dies ist u. a. aus zwingenden Gründen des überwiegenden öffentlichen Interesses einschließlich solcher sozialer und wirtschaftlicher Art möglich.

Eine Ausnahme darf jedoch nur zugelassen werden, wenn zumutbare Alternativen nicht gegeben sind und sich der Erhaltungszustand der Populationen einer Art nicht verschlechtert, soweit nicht Artikel 16 Abs. 1 der Richtlinie 92/43/EWG weitergehende Anforderungen enthält.

Bauphase

Während der Bauphase kann es insbesondere durch den Baustellenverkehr und die Bodenarbeiten und den damit verbundenen Störungen durch Verlärmung, Lichtemissionen und optische Störreize zu Beeinträchtigungen für die Fauna kommen und Individuen können getötet oder verletzt werden. Um diese Störungen bzw. Beeinträchtigungen für die Fauna des Gebietes zu vermeiden, dürfen evtl. notwendige Fäll- und Rodungsarbeiten nicht in der Zeit vom 1. März bis 30. September durchgeführt werden. Ein evtl. notwendiger Gehölzeinschlag ist auf das unbedingt erforderliche Maß zu reduzieren, um potenzielle Fortpflanzungs- und Ruhestätten zu erhalten. Die Baufeldfreimachung darf grundsätzlich nur außerhalb der Brutzeit aller bodenbrütenden Vogelarten, d.h. nicht in der Zeit vom 1. März bis 31. Juli erfolgen, um die Zerstörung von Gelegen der bodenbrütenden Vogelarten zu vermeiden.

Artenschutzrechtliche Prüfung

Brutvögel

Unter Berücksichtigung, dass evtl. notwendige Fäll- und Rodungsarbeiten nicht in der Zeit vom 1. März bis 30. September durchgeführt werden, können baubedingte Tötungen oder Verletzungen von Gehölzbrütern unterschiedlicher Strukturen ausgeschlossen werden. Ein evtl. notwendiger Gehölzeinschlag ist zudem auf das unbedingt erforderliche Maß zu reduzieren, um potenzielle Fortpflanzungs- und Ruhestätten zu erhalten. Die Herrichtung des Baufeldes darf grundsätzlich nur außerhalb der Brutzeit aller bodenbrütenden Vogelarten

ten, d.h. nicht in der Zeit vom 1. März bis 31. Juli durchgeführt werden, um die Zerstörung von Gelegen der bodenbrütenden Vogelarten zu vermeiden.

Bei allen Arten kann unter Berücksichtigung der vorgenannten Vermeidungsmaßnahmen eine dauerhafte Gefährdung der jeweiligen lokalen Populationen ausgeschlossen werden, so dass sich der Erhaltungszustand der Populationen in ihrem natürlichen Verbreitungsgebiet nicht verschlechtern wird.

Die spezielle artenschutzrechtliche Prüfung ist als Anlage 4 der vorliegenden Begründung beigelegt.

4.4.2.5 Wirkungsgefüge

Die o.g. Schutzgüter stehen in Beziehung zueinander. Die getroffenen Festsetzungen und Maßnahmen können daher auf das eine Schutzgut positive, auf das andere jedoch negative Auswirkungen haben. Nachfolgend wird das aus der vorliegenden Planung resultierende Wirkungsgefüge beschrieben.

Mit der Planung geht im Wesentlichen landwirtschaftliche Nutzfläche in Form von Acker verloren. Das Landschaftsbild im Plangebiet wird vor allem durch die künftige Bebauung verändert. Durch die Versiegelung werden die Grundwasserneubildung und damit auch die Verdunstungsrate reduziert. Mit der geplanten Neuanlage von Gehölzen im Plangebiet werden aber auch neue vertikale Verdunstungsfläche und die Möglichkeit der Schadstoffbindung sowie auf derzeitiger Ackerfläche neue Nahrungs-, Rückzugs- und Lebensräume für Flora und Fauna geschaffen. Zusammen mit der geplanten Begrenzung der Bauhöhe werden Beeinträchtigungen des Orts- und Landschaftsbildes vermieden. Im Übrigen werden die sich ergebenden Beeinträchtigungen auf externen Kompensationsflächen ausgeglichen.

Insgesamt wird mit der vorliegenden Planung das Wirkungsgefüge der Schutzgüter von Natur und Landschaft aufgrund der vorgesehenen Maßnahmen nicht erheblich beeinträchtigt.

4.4.2.6 Risiken für die Umwelt

Mit der Festsetzung eines allgemeinen Wohngebietes am vorliegenden Standort und der damit verbundenen Entstehung von Wohngebäuden ist kein besonderes Unfall- und Katastrophenrisiko verbunden. Die Planung verursacht keine besonderen Risiken für die menschliche Gesundheit und für das Ökosystem.

4.4.3 Auswirkungen auf Kultur- und sonstige Sachgüter / Risiken für das kulturelle Erbe

Der Gemeinde sind im Plangebiet keine Objekte von kulturgeschichtlicher Bedeutung bekannt. Inwieweit archäologische Bodendenkmale im Plangebiet verborgen sein können, kann im Voraus jedoch nicht abschließend geklärt werden.

In den Bebauungsplan ist daher folgender Hinweis aufgenommen:

„Sollten bei den geplanten Bau- und Erdarbeiten ur- oder frühgeschichtliche Bodenfunde gemacht werden, sind diese unverzüglich einer Denkmalschutzbehörde, der Gemeinde oder einem Beauftragten für die archäologische Denkmalpflege anzuzeigen (§ 14 Abs. 1 NDSchG).

Bodenfunde und Fundstellen sind bis zum Ablauf von 4 Werktagen nach der Anzeige unverändert zu lassen, bzw. für ihren Schutz ist Sorge zu tragen, wenn nicht die Denkmalschutzbehörde vorher die Fortsetzung der Arbeiten gestattet (§ 14 Abs. 2 NDSchG).

Die Untere Denkmalschutzbehörde des Landkreises Emsland ist telefonisch unter der Rufnummer (05931) 44-0 zu erreichen.“

4.4.4 Wechselwirkungen

Bei der Prüfung der Wechselwirkungen ist entsprechend den Anforderungen von § 1 (6) Nr. 7 i BauGB das übergreifende Verhältnis zwischen Naturhaushalt und Landschaft, den Menschen sowie den Sach- und Kulturgütern soweit sich diese durch die Planung wechselseitig beeinflussen, zu erfassen.

Wie aus den vorangegangenen Kapiteln hervorgeht, entstehen durch die Planung, insbesondere bei Berücksichtigung der Maßnahmen zur Vermeidung, Verringerung und zum Ausgleich von Beeinträchtigungen auf die zu betrachtenden Bestandteile der Umwelt keine negativen Auswirkungen.

Mit der vorliegenden Planung eines allgemeinen Wohngebietes angrenzend zu bestehender Wohnbebauung entstehen somit keine neuen weitergehenden Beeinträchtigungen zwischen den Belangen des Umweltschutzes (Naturhaushalt und Landschaft, Mensch, Sach- und Kulturgüter), die sich so auswirken, dass negative Rückwirkungen zu erwarten wären. Erhebliche Wechselwirkungen treten damit nicht auf.

4.4.5 Kumulierung mit Auswirkungen anderer Vorhaben / benachbarter Plangebiete

In der Umgebung bzw. im Einwirkungsbereich des Plangebietes sind keine weiteren Vorhaben oder andere Plangebiete bzw. Planungen vorgesehen oder bekannt, die durch Kumulierung mit der vorliegenden Planung zu größeren Umweltproblemen führen könnten.

4.4.6 Berücksichtigung fachgesetzlicher Vorschriften

4.4.6.1 Schutzgebiete i.S.d. BNatSchG / FFH-Gebiet (Natura 2000)

Für das Plangebiet selbst und das unmittelbare Umfeld des Plangebietes sind gemäß den Umweltkarten von Niedersachsen des Ministeriums für Umwelt, Energie und Klimaschutz keine Schutzgebiete i.S.d. BNatSchG dargestellt. Auch liegt das Plangebiet nicht innerhalb oder angrenzend zu einem Gebiet von gemeinschaftlicher Bedeutung (FFH-Gebiet) oder einem EU-Vogelschutzgebiet.

Auswirkungen auf die Erhaltungsziele und Schutzzwecke solcher Gebiete sind daher nicht zu erwarten. Eine Überprüfung der Verträglichkeit gemäß § 34 Abs. 1 BNatSchG ist nicht erforderlich.

4.4.6.2 Besonderer Artenschutz

Unter Berücksichtigung, dass evtl. notwendige Fäll- und Rodungsarbeiten nicht in der Zeit vom 1. März bis 30. September durchgeführt werden, können baubedingte Tötungen oder Verletzungen von Gehölzbrütern unterschiedlicher Strukturen ausgeschlossen werden. Ein evtl. notwendiger Gehölzeinschlag ist zudem auf das unbedingt erforderliche Maß zu reduzieren, um potenzielle Fortpflanzungs- und Ruhestätten zu erhalten. Die Herrichtung des Baufeldes darf grundsätzlich nur außerhalb der Brutzeit aller bodenbrütenden Vogelarten, d.h. nicht in der Zeit vom 1. März bis 31. Juli durchgeführt werden, um die Zerstörung von Gelegen der bodenbrütenden Vogelarten zu vermeiden.

Ein entsprechender Hinweis ist im Bebauungsplan aufgenommen.

4.4.7 Sonstige Belange des Umweltschutzes

Durch die Lage des Plangebietes ist eine verbesserte Auslastung der Erschließungs- bzw. Ver- und Entsorgungsanlagen möglich.

Der sachgerechte Umgang mit Abfällen und Abwässern (§ 1 (6) Nr. 7 e BauGB) wird durch den Landkreis bzw. die Entsorgungsträger gewährleistet.

Gebäudeenergiegesetz (GEG)

Das Gebäudeenergiegesetz (GEG) zur Umsetzung der europäischen Vorgaben zur Gesamtenergieeffizienz von Gebäuden und zur Vereinheitlichung des Energieeinsparrechts für Gebäude ist am 1. November 2020 in Kraft getreten. Das Gesetz hat das bis dahin gültige Energieeinsparungsgesetz (EnEG), die Energieeinsparverordnung (EnEV) und das Erneuerbare-Energien Wärme-gesetz (EEWärmeG) ersetzt.

Das GEG enthält Anforderungen an die energetische Qualität von Gebäuden, die Erstellung und die Verwendung von Energieausweisen sowie an den Einsatz erneuerbarer Energien in Gebäuden.

Seit dem 31.12.2022 sind gemäß § 32 a der Niedersächsischen Bauordnung (NBauO) bei der Errichtung von überwiegend gewerblich genutzten Gebäuden, die mindestens eine Dachfläche von 50 m² aufweisen, mindestens 50 Prozent der Dachfläche mit Photovoltaikanlagen auszustatten. Bei Wohngebäuden gilt dieses nach dem 31.12.2024 und bei sonstigen Gebäuden ab dem 31.12.2023.

Im Übrigen ist der weitergehende Einsatz spezieller Technologien jedem Grundstückseigentümer, soweit es unter Berücksichtigung der jeweiligen Gebietsfestsetzung und nachbarschaftlicher Interessen möglich ist, freigestellt.

Gemäß § 1 (6) Nr. 7 h BauGB ist die Erhaltung der bestmöglichen Luftqualität in Gebieten, in denen die durch Rechtsverordnung zur Erfüllung von bindenden Beschlüssen der Europäischen Gemeinschaft festgelegten Immissionsgrenzwerte nicht überschritten werden dürfen, als Belang im Sinne des Vorsorgeprinzips, zu berücksichtigen. Durch die vorliegende Planung sind wesentliche Veränderungen der Luftqualität jedoch nicht zu erwarten.

Besondere Auswirkungen auf die Erfordernisse des Klimaschutzes (§ 1 Abs. 5 BauGB) ergeben sich durch die Planung nicht bzw. die geplante Bebauung muss entsprechend den einschlägigen Gesetzen und Richtlinien zum Klimaschutz errichtet werden (z.B. GEG).

4.5 Maßnahmen

Zusammenfassung der geplanten Maßnahmen, mit denen Umweltauswirkungen vermieden, verhindert, verringert und ausgeglichen werden sollen

4.5.1 Immissionsschutzregelungen

Von dem geplanten allgemeinen Wohngebiet gehen keine erheblichen Emissionen aus.

Südlich des Plangebietes verläuft die L 60. Hinsichtlich der zu erwartenden Verkehrslärmsituation wurde eine schalltechnische Untersuchung durchgeführt.

Danach werden die Orientierungswerte für ein allgemeines Wohngebiet im südlichen Bereich des Plangebietes überschritten. Dieser Situation wird durch die Errichtung eines Lärmschutzwalls entlang der L 60 und der Festsetzung passiver Schallschutzmaßnahmen Rechnung getragen.

Das Plangebiet ist durch Geruchsmissionen vorbelastet. Der Immissionswert der TA Luft für ein Wohngebiet wird mit Immissionswerten von überwiegend 0,01 - 0,10 eingehalten. Im westlichen Bereich werden etwas höhere Immissionswerte von 0,12 im überbaubaren Bereich des geplanten allgemeinen Wohngebietes erreicht. Aufgrund der Lage des Plangebietes am Siedlungsrandbereich und im Übergang zu landwirtschaftlich geprägten Flächen wird ein Immissionswert von bis zu 0,12 entsprechend Nr. 3.1 Abs. 5 Anhang 7 TA Luft als noch verträgliche Belastung angesehen, zumal dieser Wert nur geringe Teilflächen am westlichen Rand des geplanten Wohngebietes umfasst.

Im Übrigen stellt sich das Plangebiet als nicht erheblich immissionsbelastet dar, sodass weitere Schutzmaßnahmen nicht erforderlich sind.

4.5.2 Vermeidungsmaßnahmen bzgl. Natur und Landschaft

Um Beeinträchtigungen für Natur und Landschaft soweit möglich zu vermeiden, wird die Versiegelung auf das unbedingt erforderliche Maß reduziert. Die im südwestlichen und im zentralen Bereich der Plangebietsfläche festgesetzten privaten und öffentlichen Grünflächen mit der Zweckbestimmung „Scherrasen“ sowie die verbleibenden Freiflächen innerhalb des festgesetzten Wohngebietes tragen ebenfalls zu einer Vermeidung von Beeinträchtigungen bei.

Die Beeinträchtigungen für das Landschaftsbild durch die Anlage des Lärmschutzwalles entlang der Lengericher Straße (L 60) wird durch die standortgerechte Bepflanzung der Wallanlage vermieden.

Eine Beeinträchtigung der Grundwasserneubildung wird vermieden, da das anfallende Oberflächenwasser vollständig im Plangebiet versickert wird.

Um nicht gegen die Verbote nach § 44 Abs. 1 Nr. 1 Nr. 2 und 3 BNatSchG zu verstoßen, sind Zeitfenster für die Bauflächenvorbereitung und für die evtl. erforderlichen Fäll- und Rodungsarbeiten einzuhalten.

4.5.3 Eingriffsregelung

a) Zulässigkeit des Eingriffs

Durch die Bauleitplanung werden im Planungsgebiet Maßnahmen vorbereitet bzw. ermöglicht, deren Durchführung den Eingriffstatbestand gem. § 14 Bundesnaturschutzgesetz (BNatSchG) erfüllen. Die Eingriffe stellen z.T. erhebliche Beeinträchtigungen des Naturhaushaltes und des Orts- und Landschaftsbildes dar.

Nach § 15 (1) und (2) BNatSchG ist der Verursacher eines Eingriffs verpflichtet, vermeidbare Beeinträchtigungen von Natur und Landschaft zu unterlassen sowie unvermeidbare Beeinträchtigungen durch Maßnahmen des Naturschutzes und der Landschaftspflege vorrangig auszugleichen oder zu ersetzen.

Der § 18 Bundesnaturschutzgesetz (BNatSchG) regelt das Verfahren bei Eingriffen in Natur und Landschaft im Verhältnis zum Baurecht. Sind auf Grund der Aufstellung, Ergänzung oder Aufhebung von Bauleitplänen Eingriffe in Natur und Landschaft zu erwarten, ist gem. § 18 BNatSchG über die Vermeidung, den Ausgleich und den Ersatz nach den Vorschriften des Baugesetzbuches zu entscheiden.

Das Baugesetzbuch (BauGB) stellt in § 1a (ergänzende Vorschriften zum Umweltschutz) die entsprechenden Vorschriften auf. Danach heißt es in § 1a Abs. 3 BauGB: „Die Vermeidung und der Ausgleich voraussichtlich erheblicher Beeinträchtigungen des Landschaftsbildes sowie der Leistungs- und Funktionsfähigkeit

des Naturhaushaltes in seinen in § 1 Abs. 6 Nr. 7 Buchstabe a bezeichneten Bestandteilen (Eingriffsregelung nach dem Bundesnaturschutzgesetz) sind in der Abwägung nach § 1 Abs. 7 BauGB zu berücksichtigen“ und „ein Ausgleich ist nicht erforderlich, soweit die Eingriffe bereits vor der planerischen Entscheidung erfolgt sind oder zulässig waren.“ Die Ermittlung des Eingriffs und des erforderlichen Ausgleichs im Rahmen der vorliegenden Bauleitplanung erfolgt nach diesen Vorschriften.

Die durch diese Planung entstehenden Eingriffe werden durch verschiedene, in den vorherigen Kapiteln schutzgutbezogen aufgelistete Maßnahmen z.T. vermieden bzw. ausgeglichen, sodass die Beeinträchtigung des Landschaftsbildes und des Naturhaushaltes auf ein unbedingt notwendiges Maß reduziert wird.

Grundsätzlich ist ein Eingriff unzulässig, wenn die Belange des Natur- und Landschaftsschutzes überwiegen. Dieses ist in der Regel in Gebieten der Fall, in denen die Voraussetzungen eines Schutzes nach den §§ 23 – 30 Bundesnaturschutzgesetz (BNatSchG) erfüllt sind. Das Plangebiet erfüllt nicht diese Voraussetzungen.

Weil auch andere für den Naturschutz wertvolle Elemente, die als selten oder gefährdet einzustufen sind, nicht in Anspruch genommen werden und die Wohnraumbeschaffung einen bedeutsamen öffentlichen Belang darstellt, sind nach Überzeugung der Gemeinde Handrup die hier vorbereiteten Eingriffe letztendlich zulässig.

b) Eingriffsbilanzierung

Im Folgenden werden die sich aus der Planung ergebenden Eingriffe und Maßnahmen mit dem Bestand verglichen und bewertet, um die Plausibilität nachvollziehbar, also auch zahlenmäßig vergleichbar zu machen.

Hierfür wird die "Arbeitshilfe zur Ermittlung von Ausgleichs- und Ersatzmaßnahmen in der Bauleitplanung des Niedersächsischen Städtetages" (2013) zugrunde gelegt. Nachfolgend gilt die Formel:

Fläche in m² x Wertfaktor (WF) = Werteinheiten (WE)

c) Ermittlung des Eingriffsflächenwertes

In der folgenden Tabelle werden alle Biotopflächen aufgeführt, die durch die Planung unmittelbar beeinträchtigt werden. Diese Beeinträchtigungen setzen mit Beginn der Bauphase (Erschließungsmaßnahmen) ein. Im Rahmen der Bauphase werden die aufgeführten Biotopflächen entsprechend ihrer künftigen Nutzung umgestaltet.

Die Biotopflächen wurden in den vorangegangenen Kapiteln beschrieben. Entsprechend dem Städtetagmodell wird den Biotopflächen des Plangebietes der jeweilige Wertfaktor zugeordnet. Werden die Biotopflächen mit ihren Wertfaktoren multipliziert, ergeben sie in der Summe den Eingriffsflächenwert.

Nutzungsart / Biotoptyp	Fläche	Wertfaktor	Werteinheit
Gem. BBP Nr. 2 festges. Flächen	2.917 m²	-	-
Straßenverkehrsfläche	1.803 m ²	-	-
Festges. Baum-und Gehölzpflanzung	1.072 m ²	3 WF	3.216 WE
Trafo	42 m ²	-	-
Straße "Am Esch"	1.286 m²	-	-
befestigt	419 m ²	0 WF	0 WE
unbefestigte Seitenstr. (UHM)	374 m ²	1 WF	374 WE
Gehölzstreifen (HFM)	493 m ²	3 WF	1.479 WE
Ackerfläche (A)	23.339 m²	1 WF	23.339 WE
Gesamtfläche:	27.542 m²		
Eingriffsflächenwert:			28.408 WE

d) Ermittlung des Kompensationswertes

In den vorangegangenen Kapiteln wurden Maßnahmen zur Vermeidung und zum Ausgleich des Eingriffs beschrieben. Im Wesentlichen sind dies, die Anlage eines Gehölzstreifens am nordwestlichen Plangebietsrand, die Anlage von privaten und öffentlichen Grünflächen mit der Zweckbestimmung „Scherrasen“ sowie der Verbleib von Freiflächen innerhalb der festgesetzten Wohngebietsfläche und dem Verbleib der landwirtschaftlichen Nutzfläche im zentralen Planbereich.

Den geplanten Festsetzungen wird entsprechend ihrer künftigen Wertigkeit ein Wertfaktor nach dem Städtetagmodell zugeordnet. Sie sind in der nachfolgenden Tabelle aufgeführt. Die Flächen der aufgeführten Nutzungsarten / Biotoptypen werden mit den zugeordneten Wertfaktoren multipliziert und ergeben dann addiert den Kompensationswert:

Nutzungsart / Biotoptyp	Fläche	Wertfaktor	Werteinheit
Allgem. Wohngebiet (GRZ 0,4) (WA1)	11.695 m²	-	-
versiegelt (40%), (X)	4.678 m ²	0 WF	0 WE
unversiegelt (60%)	6.497 m ²	1 WF	6.497 WE
Fl. zum Anpfl. u. Erhalten	520 m ²	3 WF	1.560 WE
Allgem. Wohngebiet (GRZ 0,4) (WA2)	3.184 m²	-	-
versiegelt (60%), (X)	1.910 m ²	0 WF	0 WE
unversiegelt (40%)	907 m ²	1 WF	907 WE
Fl. zum Anpfl. u. Erhalten	367 m ²	3 WF	1.101 WE

Fläche für die Landwirtschaft	2.747 m²	1 WF	2.747 WE
Priv.Grünfläche (Scherrasen)	1.155 m²	1 WF	1.155 WE
Öffentl.Grünfläche (Scherrasen)	1.727 m²	1 WF	1.727 WE
Priv.Grünfläche (Lärmschutzwall)	1.594 m²	-	-
Straße "Am Esch"	1.850 m²	-	-
Priv.Grünfl. (Trafo)	44 m²	-	-
Straßenverkehrsfläche (Neu)	3.546 m²	-	-
versiegelt (80 %)	2.837 m ²	0 WF	0 WE
unversiegelt (20 %)	709 m ²	1 WF	709 WE
Gesamtfläche:	27.542 m²		
Kompensationswert:			16.403 WE

Innerhalb des Plangebietes entsteht durch Vermeidungsmaßnahmen und interne Ausgleichsmaßnahmen ein Kompensationswert von **16.403 WE**. Gegenüber dem Eingriffsflächenwert (**28.408 WE**) verbleibt ein Kompensationsdefizit von **12.005 WE**, sodass externe Kompensationsmaßnahmen notwendig werden.

e) Externe Kompensationsmaßnahmen (Anlage 5)

Zur Kompensation des verbleibenden Defizits stehen der Gemeinde Handrup bzw. der Samtgemeinde Lengerich folgende Flurstücke zur Verfügung:

- Flurstücke 16 u. 17, Flur 33, Gemarkung Handrup (Anlage 5, Seite 1)

Diese Flurstücke befinden sich südöstlich der Ortslage von Handrup, östlich vom Fenster-Holter-Weg im Vechter Moore.

Im Bereich des Flurstücks 16 ist auf einer ehemaligen Ackerfläche ein naturnaher Waldrand ausgebildet worden. Im Bereich des Flurstücks 17 wurde der vorhandene Fichtenbestand gerodet und mit Gehölzen der potenziell natürlichen Vegetation aufgeforstet.

Im Bereich der beiden Flurstücke standen insgesamt 6.730 WE für eine Kompensation zur Verfügung. Für die Bebauungspläne Nr. 4a „Gewerbegebiet II“, Nr. 6 „Am Luna Park“ und Nr. 7 „Am Kloster“ wurden insgesamt 5.816 WE in Anspruch genommen und zugeordnet, so dass zurzeit noch 914 WE zur Verfügung stehen. Diese Werteinheiten werden vollständig dem vorliegenden Bebauungsplan Nr. 10 zugeordnet und sind somit verbraucht.

- Flurstück 44, Flur 33, Gemarkung Handrup (Anlage 5, Seite 1)

Das Flurstück befindet sich südlich der vorgenannten Flurstücke, westlich vom Kanickelweg. Gemäß der Beschreibung des Landkreises Emsland im Zuge

der Anerkennung von ökologischen Werteinheiten mit Schreiben vom 31.05.2019 stellte sich das Flurstück in einer Gesamtgröße von 3.410 m² bislang als homogener Kiefernbestand mit Windbruchschäden dar. Die Gesamtfläche wurde mit standortgerechten, heimischen Laubbaumarten unterpflanzt. Durch die Umwandlung der Fläche in einen standortgerechten Laubwaldbestand wurde die Gesamtfläche von 3.410 m² aus naturschutzfachlicher Sicht erheblich verbessert. Auf der Grundlage der Arbeitshilfe zur Ermittlung von Ausgleichs- und Ersatzmaßnahmen in der Bauleitplanung, die vom Niedersächsischen Städtetag herausgegeben worden ist, ist die Fläche, auf der die Maßnahme durchgeführt wurde, mit 0,5 Werteinheiten pro m² aufzuwerten. Die sich somit ergebenden 1.705 Werteinheiten sind durch die Untere Natur-schutzbehörde des Landkreises Emsland anerkannt worden.

Diese zur Verfügung stehenden Werteinheiten werden vollständig dem vorliegenden Bebauungsplan Nr. 10 zugeordnet und sind somit verbraucht.

- Flurstücke 32 u. 49, Flur 26, Gemarkung Handrup (Anlage 5, Seite 2)

Diese Flurstücke schließen unmittelbar südöstlich an die Ortslage von Handrup an. Es handelt sich dabei um die Verkehrsflächen der „Andervenner Straße und der Verkehrsfläche der Straße „Zur Ossenbeeke“. Gemäß der Beschreibung des Landkreises Emsland im Zuge der Anerkennung von ökologischen Werteinheiten mit Schreiben vom 10.11.2020 handelt es sich bei den zu bepflanzenden Flächen um Straßenbegleitgrün. Auf den Flurstücken werden jeweils 10 Traubeneichen mit einem Stammumfang von mindestens 12/14 cm und einem Pflanzabstand von 10 m angepflanzt. Die Anpflanzung ist dauerhaft zu erhalten und Ausfälle sind in der folgenden Pflanzperiode zu ersetzen. Durch die Anpflanzung von insgesamt 20 Traubeneichen wird die naturschutzfachliche Wertigkeit der derzeitigen Nutzung erheblich verbessert. Für die Maßnahme wird unter Berücksichtigung der „Arbeitshilfe zur Ermittlung von Ausgleichs- und Ersatzmaßnahmen in der Bauleitplanung 2013“ des Niedersächsischen Städtetages eine Aufwertung von 2 Werteinheiten für jeweils 10 m² pro Baum anerkannt. Insgesamt ergibt sich somit ein Flächenwert von 400 WE (20 Bäume x 10 m² x 2 WE).

Diese zur Verfügung stehenden Werteinheiten werden vollständig dem vorliegenden Bebauungsplan Nr. 10 zugeordnet und sind somit verbraucht.

- Flurstück 33, Flur 22, Gemarkung Handrup (Anlage 5, Seite 3)

Das Flurstück befindet sich nördlich der Ortslage von Handrup, westlich vom „Tranweg“ und südlich vom „Buschweg“. Gemäß der Beschreibung des Landkreises Emsland im Zuge der Anerkennung von ökologischen Werteinheiten mit Schreiben vom 15.09.2020 stellte sich das Flurstück in einer Gesamtgröße von 4.777 m² bislang als Nadelforst mit starken Sturmschäden (Wurf- und Bruchschäden) und Käferbäumen auf einem Sandboden dar. Der Nadelholzbestand wurde entnommen und die Fläche geräumt. Die Anpflanzung mit standortgerechten, heimischen Laubbaumarten (u.a. Rotbuche/Stieleiche) wurde unter forstfachlicher Beratung mit autochtonem Pflanzenmaterial durchgeführt. Die Pflanzung wurde nach der Fertigstellung mit einem mindestens 1,80 m hohen, kaninchensicheren Wildschutzzaun eingezäunt. Durch die Umwandlung der Fläche in einen stabilen, artenreichen Laubwaldbestand mit Kraut- und Strauchschicht wird die naturschutzfachliche Wertigkeit der derzeitigen Nutzung erheblich verbessert. Für die Maßnahme kann gemäß Schreiben des Landkreises eine Aufwertung der Fläche um 0,5 Werteinheiten (WE) pro m² anerkannt werden. Insgesamt ergibt sich somit ein Flächenwert von 2.388,5 WE (4.777 m² x 0,5 WE/m²).

Diese zur Verfügung stehenden Werteinheiten werden vollständig dem vorliegenden Bebauungsplan Nr. 10 zugeordnet und sind somit verbraucht.

- Flurstücke 32/1, 32/2, 32/3, 32/4,

48 u. 49, Flur 31, Gemarkung Handrup (Anlage 5, Seite 4)

Diese Flurstücke befinden sich südlich des Ortsteils Hestrup, östlich der Straße „Zum Flaken“. Bei den Flurstücken handelt es sich um den Kompensationsflächenpool „Kaisers Mühle“.

Gemäß Schreiben des Landkreises Emsland vom 06.10.2005 beträgt die Größe des Kompensationspools nach Durchführung der ökologischen Maßnahmen und nach erfolgter Herrichtung der naturnahen Biotope insgesamt 190.300 WE. Nach einer Zeitdauer von ca. 4 – 5 Jahren können die Sukzessions- und Grünlandflächen dem Wertfaktor 5 WF zugeordnet werden. Hierdurch erfolgt eine Erhöhung des Kompensationspools auf dann 240.200 WE.

Folgenden Baumaßnahmen bzw. Bebauungsplänen wurden bereits Werteinheiten zugeordnet:

- Firma Bunte „Maritimes Wohnen am Lünner See“ 108.500 WE
- Firma Bunte „Maritimes Wohnen am Lünner See“ 1.159 WE
- Gemeinde Spelle 110.000 WE
- Gemeinde Lengerich „Gewerbegebiet Am Ostrum“ 11.790 WE

Zurzeit stehen somit noch 8.751 WE für eine Kompensation zur Verfügung.

Dem vorliegenden Bebauungsplan Nr. 10 werden entsprechend dem verbleibenden Defizit 6.597 WE zugeordnet. Im Bereich des Kompensationspools „Kaisers Mühle“ stehen somit noch 2.154 WE für die Kompensation anderweitiger Eingriffe zur Verfügung.

Das verbleibende Defizit in Höhe von 12.005 WE wird durch die folgenden aufgelisteten Kompensationsmaßnahme ausgeglichen:

- | | |
|--|----------|
| • Flurstücke 16 u. 17, Flur 33 | 914 WE |
| • Flurstück 44, Flur 33 | 1.705 WE |
| • Flurstücke 32 u. 49, Flur 26 | 400 WE |
| • Flurstück 33, Flur 22 | 2.389 WE |
| • Flurstücke 32/1, 32/2, 32/3, 32/4, 48 u. 49, Flur 31 | 6.597 WE |

f) Schlussbetrachtung

Unter Berücksichtigung der Vermeidungs- sowie der internen und externen Kompensationsmaßnahmen geht die Gemeinde Handrup davon aus, dass der durch den Bebauungsplan Nr. 10 „Westlich Am Esch“ verursachte Eingriff in das Landschaftsbild und in den Naturhaushalt ausgeglichen wird und somit den Belangen von Natur und Landschaft gem. § 1 (6) Ziffer 7 BauGB sowie dem Artenschutz gem. § 44 BNatSchG entsprochen ist.

4.5.4 Maßnahmen nach sonstigen umweltbezogenen Regelungen

4.5.4.1 Bodenschutzklausel - § 1a (2) Satz 1 und 2 BauGB

Gemäß § 1a (2) Satz 1 BauGB soll mit Grund und Boden sparsam umgegangen und insbesondere sollen die Möglichkeiten der Städte und Gemeinden zur Wiedernutzbarmachung und Nachverdichtung genutzt werden. Landwirtschaftlich, als Wald oder für Wohnzwecke genutzte Flächen sollen nur im notwendigen Umfang umgenutzt werden.

In Handrup besteht eine erhebliche Nachfrage an Baugrundstücken, welche innerhalb der Ortslage durch Möglichkeiten zur Innenentwicklung nicht gedeckt werden kann.

Mit der vorliegenden Planung soll daher eine Fläche im Anschluss an die bebauete Ortslage für die Entwicklung von ca. 19 wohnbaulich zu nutzenden Grundstücken verbindlich als allgemeines Wohngebiet entwickelt werden. Das Maß der möglichen Bodenversiegelung wird durch die Festlegung einer Grundflächenzahl (GRZ) von 0,4 begrenzt. Eine Überschreitung der GRZ im Sinne von § 19 (4) BauNVO wird nur für den nördlichen Bereich des Plangebietes zugelassen. Damit verbleiben, für den überwiegenden Teil des Plangebietes, 60 % der

Grundstücksflächen, welche weder überbaut noch versiegelt werden dürfen. Auf diesen Flächen wird eine Begrünung, z.B. als Gartenfläche, erfolgen.

Die verbleibenden Beeinträchtigungen sollen auf externen Kompensationsflächen ausgeglichen werden.

Die Gemeinde ist daher der Auffassung, dass der Bodenschutzklausel sowohl im Hinblick auf die erforderliche Gebietsausweisung als auch im Hinblick auf die konkrete Ausgestaltung ausreichend Rechnung getragen ist.

4.6 Auswirkungen i.S.d. § 1 Abs. 6 Nr. 7, Buchstabe j BauGB

Das Plangebiet befindet sich weder innerhalb des Achtungsabstandes von Betriebsbereichen nach der Störfall-Verordnung - 12. Bundesimmissionsschutzverordnung (12. BImSchV), noch sind im Plangebiet derartige Betriebe vorgesehen. Im Plangebiet sind daher keine Auswirkungen, aufgrund der Anfälligkeit der nach dem Bebauungsplan zulässigen Vorhaben für schwere Unfälle oder Katastrophen zu erwarten.

4.7 Anderweitige Planungsmöglichkeiten (Alternativprüfung)

Bei der Alternativprüfung sind die Ziele und der Geltungsbereich des Bebauungsplanes zu berücksichtigen. Der Gesetzgeber hat damit klargestellt, dass es im Rahmen der verbindlichen Bauleitplanung nicht um Standortalternativen an Standorten außerhalb des Plangebietes geht. Zu prüfen sind nur plankonforme Alternativen, ob die Planungsziele auch in anderer oder schonenderer Weise umgesetzt werden könnten (vgl. Muster Einführungserlass zum EAG-Bau Fachkommission Städtebau am 1. Juli 2004 oder Bishopink / Külpmann / Wahlhäuser, Der sachgerechte Bebauungsplan, RN 1243 VHW-Verlag, 5. Aufl., Juni 2021).

Im vorliegenden Fall soll ein allgemeines Wohngebiet zur Deckung des Bedarfs von Handrup ausgewiesen werden. Dieser kann im Rahmen einer Innenentwicklung nicht gedeckt werden, da innerhalb des vorhandenen Siedlungsbereiches ergänzende Bebauungsmöglichkeiten nicht gegeben sind.

Das Plangebiet stellt mit einer Fläche von ca. 2,8 ha eine kleinere Erweiterung der benachbarten Wohnsiedlungen dar. Eine Zersiedelung der Landschaft ist durch die Planung nicht zu befürchten.

Alternativ wäre eine Erweiterung des vorhandenen Siedlungsbereichs an anderer Stelle in den Außenbereich hinein möglich. Der Gemeinde stehen jedoch andere Flächen im Anschluss an den Siedlungsbereich derzeit nicht zur Verfügung. Sie würden im Übrigen in allen Fällen ebenfalls eine Ausweitung des Siedlungsbereiches in die freie Landschaft darstellen und somit keine die Umwelt weniger belastenden Veränderungen mit sich bringen.

Im Ergebnis erscheint die gewählte Erweiterungsfläche daher als sinnvolle Lösung zur Siedlungsentwicklung von Handrup.

4.8 Zusätzliche Angaben im Umweltbericht

4.8.1 Methodik

Die Beurteilung der Auswirkungen der Planung auf Natur und Landschaft erfolgte verbalargumentativ. Die erforderlichen Kompensationsmaßnahmen wurden anhand der „Arbeitshilfe zur Ermittlung von Ausgleichs- und Ersatzmaßnahmen in der Bauleitplanung des Niedersächsischen Städtetages“ (2013) ermittelt.

Die Beurteilung der Bedeutung des Plangebietes für Arten und Lebensgemeinschaften wurde auf Grundlage faunistischer Untersuchungen und einer speziellen artenschutzrechtlichen Prüfung vorgenommen.

Die Ermittlung der Geruchsbelastung durch Tierhaltungsanlagen wurde durch die Fides Immissionsschutz & Umweltgutachter GmbH nach der TA Luft 2021 durchgeführt.

Die Beurteilung der Verkehrslärmeinwirkungen auf Grundlage der DIN 18005-1 wurde durch die nts Ingenieurgesellschaft mbH durchgeführt.

Eine Ermittlung von Gewerbe- oder Sportlärm war nicht erforderlich.

Schwierigkeiten bei der Erhebung der Grundlagen haben sich nicht ergeben.

4.8.2 Überwachungsmaßnahmen (Monitoring)

Durch die vorliegende Flächennutzungsplanänderung werden im Plangebiet Maßnahmen planerisch vorbereitet, die bei ihrer Durchführung erhebliche Umweltauswirkungen eintreten lassen könnten. Im Hinblick auf das Monitoring ergeben sich Umweltauswirkungen jedoch erst aus den rechtsverbindlichen, auf einen unmittelbaren Vollzug angelegten Festsetzungen der verbindlichen Bauleitplanung.

Das Monitoring auf Ebene der Flächennutzungsplanung ist daher unter Beachtung der Regelung des § 5 Abs. 1 BauGB zur regelmäßigen Überprüfung des Flächennutzungsplanes als dem „strategischen“ Bauleitplan zu verstehen (vgl. EAG Bau-Mustererlass der Fachkommission Städtebau, in: Schliepkorte Lfg 75, September 2004).

Hinsichtlich der vorliegenden Flächennutzungsplanänderung wird die Samtgemeinde Lengerich spätestens nach 15 Jahren prüfen, ob die Darstellung noch erforderlich ist, sofern die Maßnahme bis dahin nicht realisiert ist oder sich andere Fehlentwicklungen einstellen. Die erforderlichen Aussagen zu Überwachungsmaßnahmen der im Rahmen der verbindlichen Bauleitplanung festgelegten Umweltschutzmaßnahmen, werden auf der Ebene des Bebauungsplanes getroffen.

Die Gemeinde Handrup wird im Rahmen des Monitorings zur verbindlichen Bauleitplanung die regelmäßige Überprüfung der Maßnahmen festlegen.

4.8.3 Allgemeinverständliche Zusammenfassung

Im Nachfolgenden werden die aus der Planung resultierenden Auswirkungen in Bezug auf die Umwelt und ihre Erheblichkeit zusammengefasst dargestellt.

Durch die geplante Festsetzung eines allgemeinen Wohngebietes ergeben sich Veränderungen der Gestalt oder Nutzung von Grundflächen. Diese sind jedoch bei Städtebauprojekten i.d.R. immer gegeben.

Durch die Planung kommt es zum Verlust von un bebauter Landschaft. Für Natur und Landschaft (Arten und Lebensgemeinschaften, Boden, Wasser, Landschaftsbild) geht landwirtschaftlich genutzte Fläche verloren. Durch die Bebauung wird bisher belebter Oberboden versiegelt. Es wird somit Versickerungsfläche reduziert und die Grundwasserneubildungsrate wird, bei gleichzeitiger Beschleunigung des Oberflächenwasserabflusses, verringert.

Auswirkungen auf das Oberflächen- und Grundwasser werden jedoch durch die Versickerung des anfallenden Oberflächenwassers auf den Baugrundstücken soweit wie möglich vermieden.

Durch die geplante Anpflanzung neuer Bäume und anderer Gehölze ergeben sich keine erheblichen Beeinträchtigungen des Landschaftsbildes, der Arten und Lebensgemeinschaften und des Klimas bzw. der Luft. Damit kann auch den Erfordernissen des Klimaschutzes Rechnung getragen werden (z.B. Bindung von CO₂). Die verbleibenden Beeinträchtigungen von Arten und Lebensgemeinschaften sowie des Bodens durch die Versiegelung werden durch externe Kompensationsmaßnahmen ausgeglichen.

Unter Berücksichtigung, dass Fäll- und Rodungsarbeiten nicht in der Zeit vom 1. März bis 30. September durchgeführt werden dürfen und die Herrichtung des Baufeldes grundsätzlich nur außerhalb der Brutzeit aller bodenbrütenden Vogelarten, d.h. nicht in der Zeit vom 1. März bis 31. Juli durchgeführt werden darf, können die Verbotstatbestände gemäß § 44 Abs.1 i.V.m. Abs.5 BNatSchG ausgeschlossen werden. Artenschutzrechtliche Belange stehen der Planung daher nicht entgegen.

Südlich des Plangebietes verläuft die L 60. Hinsichtlich der zu erwartenden Verkehrslärmsituation wurde eine schalltechnische Untersuchung durchgeführt.

Danach werden die Orientierungswerte für ein allgemeines Wohngebiet im südlichen Bereich des Plangebietes überschritten. Dieser Situation wird durch die Errichtung eines Lärmschutzwalls entlang der L 60 und der Festsetzung passiver Schallschutzmaßnahmen Rechnung getragen.

Das Plangebiet ist durch Geruchsimmissionen vorbelastet. Der Immissionswert der TA Luft für ein Wohngebiet wird mit Immissionswerten von überwiegend 0,01 - 0,10 eingehalten. Im westlichen Bereich werden etwas höhere Immissionswerte von 0,12 im überbaubaren Bereich des geplanten allgemeinen Wohngebietes erreicht. Aufgrund der Lage des Plangebietes am Siedlungsrandbereich und im Übergang zu landwirtschaftlich geprägten Flächen wird ein Immis-

sionswert von bis zu 0,12 entsprechend Nr. 3.1 Abs. 5 Anhang 7 TA Luft als noch verträgliche Belastung angesehen, zumal dieser Wert nur geringe Teilflächen am westlichen Rand des geplanten Wohngebietes umfasst.

Unzumutbare Beeinträchtigungen durch Gewerbe- oder Sportlärm sind im Plangebiet nicht zu erwarten.

Da keine wertvollen Kultur- oder Sachgüter im Plangebiet bekannt sind, ergeben sich keine erheblichen Beeinträchtigungen.

Erhebliche Wechselwirkungen zwischen den Schutzgütern (Mensch, Natur und Landschaft sowie Kultur- und Sachgüter) sind im Plangebiet und der Umgebung nicht zu erwarten.

4.8.4 Referenzliste/Quellenverzeichnis

- TA - Luft Stand 2021
- DIN 18005-1 „Schallschutz im Städtebau“ (Ausgabe Juli 2002)
- Bleibblatt 1 zur DIN 18005 -1, Schalltechnische Orientierungswerte für die städtebauliche Planung – Berechnungsverfahren, Ausgabe Mai 1987
- Verkehrslärmschutzverordnung (16. BImSchV)
- RLS 90 „Richtlinien für den Lärmschutz an Straßen“, Ausgabe 1990
- Sechste allgemeine Verwaltungsvorschrift zum Bundesimmissionsschutzgesetz (Technische Anleitung zum Schutz gegen Lärm - TA Lärm), Ausgabe August 1998
- Sophie Meisel: Geographische Landesaufnahme M 1 : 200.000, Naturräumliche Gliederung Deutschlands; Die naturräumlichen Einheiten auf Blatt 70/71, Cloppenburg / Lingen, 1959)
- Landschaftsrahmenplan (LRP) des Landkreises Emsland (2001)
- Umweltkarten Niedersachsen des Niedersächsischen Ministeriums für Umwelt, Energie und Klimaschutz
- Karten des Naturraumpotentials von Niedersachsen und Bremen; Bodenkundliche Standortkarte, M. 1 : 200.000, Blatt Osnabrück, 1977)
- NIBIS® KARTENSERVEN, Landesamt für Bergbau, Energie und Geologie
- Heutige potenzielle natürliche Vegetationslandschaften Niedersachsens auf Basis der Bodenkundlichen Übersichtskarte 1 : 50.000, Inform.d. Naturschutz Niedersachsen 2003)
- Kartierschlüssel für Biotoptypen in Niedersachsen (Drachenfels, 2021)
- Arbeitshilfe zur Ermittlung von Ausgleichs- und Ersatzmaßnahmen in der Bauleitplanung des Niedersächsischen Städtetages (2013)

5 Abwägungsergebnis

Im Rahmen der Bauleitplanung sind insgesamt die öffentlichen und privaten Belange gegeneinander und untereinander gemäß § 1 Abs. 7 BauGB gerecht abzuwägen. Im Rahmen des Abwägungsvorganges sind gemäß § 2 Abs. 3 BauGB bei der Bauleitplanung die Belange, die für die Abwägung von Bedeutung sind, zu ermitteln und zu bewerten. Diese sind im Rahmen der vorliegenden Begründung dargelegt.

Wie die Umweltprüfung (Kap. 4 Umweltbericht) gezeigt hat, ergeben sich durch die Planung keine erheblichen Beeinträchtigungen von Schutzgütern, die nicht ausgeglichen werden können.

Die durch die mögliche Bebauung und Versiegelung hervorgerufenen Beeinträchtigungen von Natur und Landschaft sind nach einem anerkannten Bewertungsmodell bewertet worden und werden, soweit möglich, im Plangebiet ausgeglichen. Das verbleibende rechnerische Kompensationsdefizit kann auf den zur Verfügung stehenden Kompensationsflächen ausgeglichen werden.

Artenschutzrechtliche Belange stehen der Planung, unter Berücksichtigung des angegebenen Zeitfensters für die Bauflächenvorbereitung nicht entgegen.

Erhebliche Auswirkungen auf das Oberflächen- und Grundwasser können durch die Versickerung des anfallenden Oberflächenwassers im Plangebiet vermieden werden.

Südlich des Plangebietes verläuft die L 60. Hinsichtlich der zu erwartenden Verkehrslärmsituation wurde eine schalltechnische Untersuchung durchgeführt.

Danach werden die Orientierungswerte für ein allgemeines Wohngebiet im südlichen Bereich des Plangebietes überschritten. Dieser Situation wird durch die Errichtung eines Lärmschutzwalls entlang der L 60 und der Festsetzung passiver Schallschutzmaßnahmen Rechnung getragen.

Das Plangebiet ist durch Geruchsmissionen vorbelastet. Der Immissionswert der TA Luft für ein Wohngebiet wird mit Immissionswerten von überwiegend 0,01 - 0,10 eingehalten. Im westlichen Bereich werden etwas höhere Immissionswerte von 0,12 im überbaubaren Bereich des geplanten allgemeinen Wohngebietes erreicht. Aufgrund der Lage des Plangebietes am Siedlungsrandbereich und im Übergang zu landwirtschaftlich geprägten Flächen wird ein Immissionswert von bis zu 0,12 entsprechend Nr. 3.1 Abs. 5 Anhang 7 TA Luft als noch verträgliche Belastung angesehen, zumal dieser Wert nur geringe Teilflächen am westlichen Rand des geplanten Wohngebietes umfasst.

Unzumutbare Beeinträchtigungen durch Gewerbe- oder Sportlärm sind im Plangebiet nicht zu erwarten.

Den Erfordernissen des Klimaschutzes wird durch die bei der Errichtung von Gebäuden einzuhaltenden Gesetze und Richtlinien zur Energieeinsparung Rechnung getragen.

Wesentliche andere Belange als die in der Begründung, insbesondere im Umweltbericht dargelegten, sind nicht zu berücksichtigen. Nach Abwägung aller vorgenannten Belange kann die vorliegende Planung daher durchgeführt werden.

6 Städtebauliche Daten

Art der Nutzung	Fläche in m ²	Fläche in %
Allgemeines Wohngebiet davon, <i>Fläche zum A. u. E. von B. u. S.</i>	14.879 m ² 887 m ²	54,0 % 3,2 %
Straßenverkehrsfläche	5.396 m ²	19,6 %
Private Grünfläche davon, <i>Scherrasen</i> <i>Lärmschutzwall</i> <i>Fläche für Versorgungsanlagen (Elektrizität)</i>	2.793 m ² 1.155 m ² 1.594 m ² 44 m ²	10,1 % 4,2 % 5,8 % 0,1 %
Öffentliche Grünfläche „Scherrasen“	1.727 m ²	6,3 %
Fläche für die Landwirtschaft	2.747 m ²	10,0 %
Plangebiet	27.542 m²	100 %

7 Verfahren

a) Frühzeitige Beteiligung der Öffentlichkeit

Die Gemeinde hat gemäß § 3 (1) BauGB frühzeitig die allgemeinen Ziele und voraussichtlichen Auswirkungen der Planung öffentlich dargelegt und Gelegenheit zur Äußerung und Erörterung gegeben.

b) Beteiligung der Behörden und sonstigen Träger öffentlicher Belange

Die Behörden und sonstigen Träger öffentlicher Belange, wurden gemäß § 4 BauGB an der Planung beteiligt und zur Äußerung auch im Hinblick auf den erforderlichen Umfang und Detaillierungsgrad der Umweltprüfung nach § 2 Abs. 4 BauGB aufgefordert.

c) Veröffentlichung und öffentliche Auslegung

Der Entwurf des Bebauungsplanes wurde zusammen mit der dazugehörigen Begründung einschließlich Umweltbericht und den wesentlichen bereits vorliegenden umweltbezogenen Stellungnahmen vom bis im Internet veröffentlicht. Zusätzlich zur Veröffentlichung im Internet lagen die Auslegungsunterlagen im Rathaus der Gemeinde zu jedermanns Einsichtnahme öffentlich aus.

Die Dauer der Veröffentlichungsfrist sowie die Angaben dazu, welche Arten umweltbezogener Informationen vorhanden sind, wurden vorher mit dem Hinweis bekannt gemacht, dass Stellungnahmen während dieser Veröffentlichung abgegeben werden können.

d) Feststellungsbeschluss

Die vorliegende Fassung war Grundlage des Feststellungsbeschlusses vom

Lengerich, den

.....

Bürgermeister

8 Anlagen

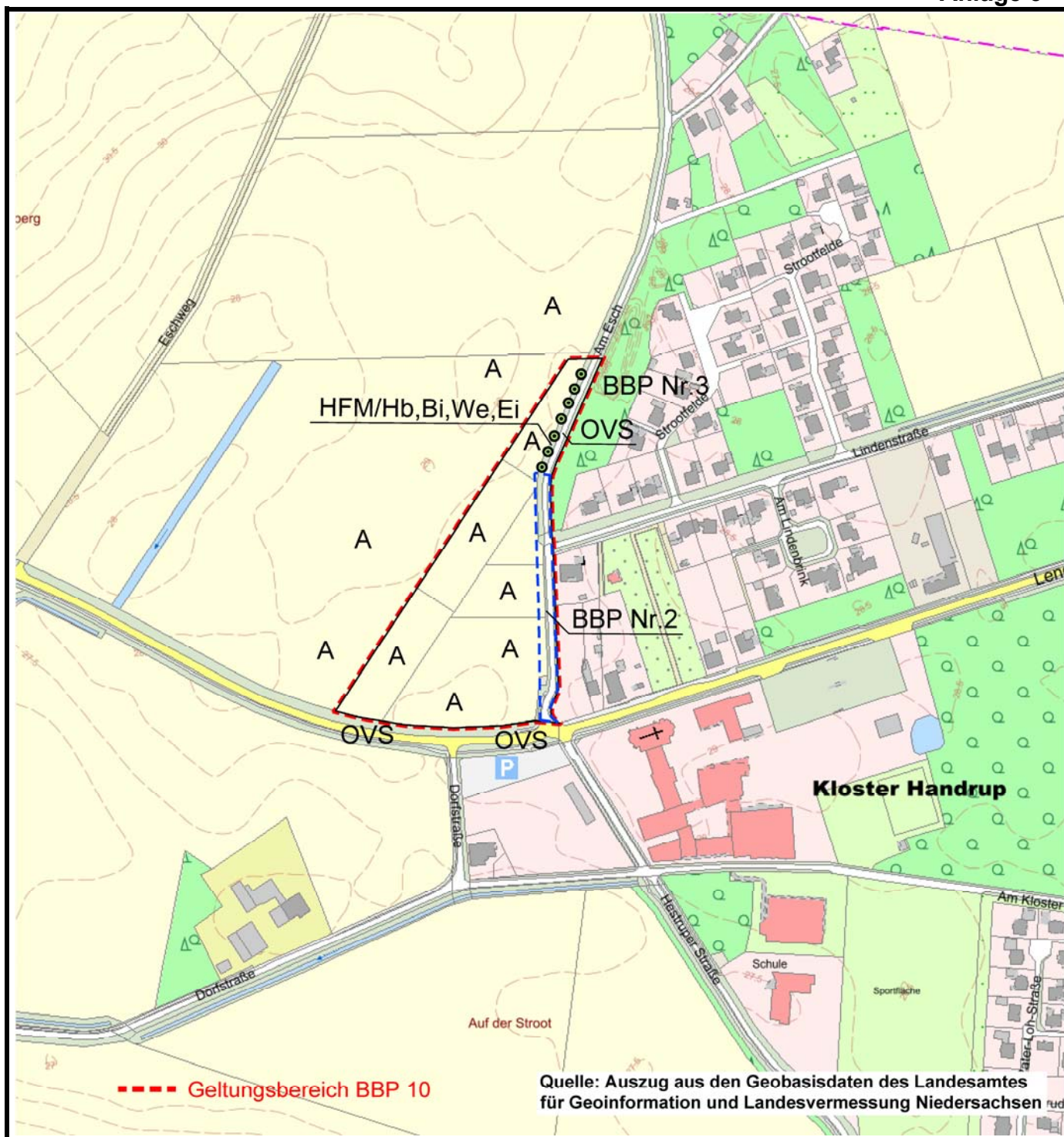
1. Geruchstechnische Untersuchung
2. Schalltechnisches Gutachten (L 60)
3. Plangebiet –Biotoptypen-
4. Spezielle artenschutzrechtliche Prüfung
5. Externe Kompensationsmaßnahmen

**62. Flächennutzungsplanänderung
der Samtgemeinde Lengerich**

- Geruchstechnischer Bericht -

**62. Flächennutzungsplanänderung
der Samtgemeinde Lengerich**

- Schalltechnisches Gutachten (L 60) -



Quelle: Auszug aus den Geobasisdaten des Landesamtes für Geoinformation und Landesvermessung Niedersachsen

Legende:
Biotoptypen nach DRACHENFELS (2021)

- A Acker
- HFM Strauch-Baumhecke
- OVS Straßenverkehrsfläche

Hauptbestandsbildner:

- Bi Birke
- Hb Hainbuche
- Ei Eiche
- We Weiden

Samtgemeinde Lengerich

Anlage 3
 der Begründung
 zur
**62. Flächennutzungsplan-
 änderung**

Plangebiet

Biotoptypen

Bebauungsplan „Westlich am Esch“

in Handrup

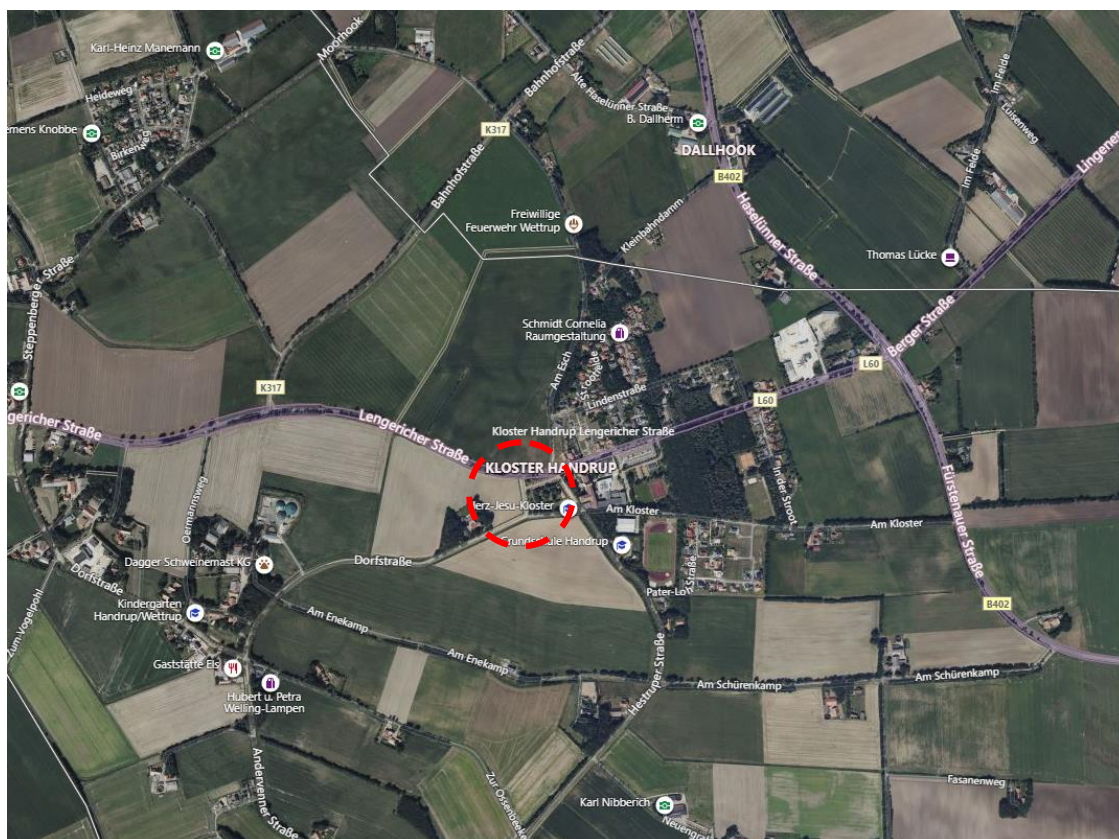


Abbildung 1: Lage des UG im räumlichen Zusammenhang (bing maps, Stand: 07.09.2022)

spezielle artenschutzrechtliche Prüfung (saP)

Samtgemeinde Lengerich

Fachbereich IV, Bauen, Planen, Umwelt

Mittelstr. 15
49838 Lengerich



planungsbüro peter stelzer GmbH

Grulandstraße 2
49832 Freren

Tel.: (05902) 503 702-0
Fax: (05902) 503 702-33

INHALTSVERZEICHNIS

1	ALLGEMEIN	4
1.1	Einleitung	4
1.2	Anlass	4
1.3	Aufgabe und Ziel	4
1.4	Kurzbeschreibung des Vorhabens.....	5
2	RECHTLICHE GRUNDLAGEN	6
3	BEGRIFFSBESTIMMUNGEN	8
4	METHODISCHES VORGEHEN	8
4.1	Artenschutzrechtliche Untersuchung nach § 44 BNatSchG	8
5	DATENGRUNDLAGE	9
6	WIRKFAKTOREN	10
6.1	Allgemeine Wirkfaktoren.....	10
6.2	Ermittlung der projektspezifischen Wirkungen durch das Vorhaben.....	10
7	RELEVANZPRÜFUNG	11
7.1	Arten des Anhang IV der FFH-RL.....	13
7.2	Regelmäßige Gastvögel Niedersachsens nach Art. 4 Abs. 1 und 2 der EU-Vogelschutzrichtlinie	16
8	ERHEBUNG DER BESTANDSITUATION	20
8.1	Methodik der Bestandserfassung	20
8.1.1	Brutvögel.....	20
8.2	Ergebnisse	21
8.2.1	Brutvögel.....	21
8.2.2	Weitere Arten	23
8.3	Kontrolle der Ergebnisse der Relevanzprüfung auf Plausibilität	23
9	DARLEGUNG DER BETROFFENHEIT DER ARTEN	24
9.1	Artenschutzrechtliche Untersuchung nach § 44 BNatSchG	24
9.1.1	Brutvögel.....	24
10	MASSNAHMEN ZUR VERMEIDUNG UND ZUR SICHERUNG DER KONTINUIERLICHEN ÖKOLOGISCHEN FUNKTIONALITÄT	38
10.1	Maßnahmen zur Vermeidung	38

11	HINWEISE ZUR EINGRIFFSREGELUNG	38
12	FAZIT	39
13	LITERATUR UND QUELLEN	40
14	ANHANG	46

Blatt Nr. 1: Erfassungsergebnisse 2022 - Brutvögel -

TABELLENVERZEICHNIS

Tabelle 1: Übersicht der allgemeinen Wirkfaktoren des Vorhabens	10
Tabelle 2: Ermittlung der projektspezifischen Wirkfaktoren des Vorhabens	11
Tabelle 3: Auflistung der erfassten Vogelarten (Bestandsaufnahme 2022)	21

ABBILDUNGSVERZEICHNIS

Abbildung 1: Lage des UG im räumlichen Zusammenhang (bing maps, Stand: 07.09.2022)	1
--	---

1 ALLGEMEIN

1.1 Einleitung

Der Schutz wildlebender Tiere und Pflanzen war bereits im Reichsnaturschutzgesetz (1935) und in der Naturschutzverordnung (1936) verankert. Nach dem Grundgesetz galten diese als Landesrecht weiter. Um einer Rechtszersplitterung entgegenzuwirken, wurde das Bundesnaturschutzgesetz (BNatSchG) verabschiedet, das am 24. Dezember 1976 in seiner ursprünglichen Fassung in Kraft trat. Mit der Artenschutznovelle in 1987 wurde der Vollzug des Artenschutzes verstärkt. Die zweite umfassende Änderung, die am 9. Mai 1998 in Kraft getreten ist, hat europäisches Artenschutzrecht umgesetzt und das nationale Recht entsprechend angepasst (LANA 2007). Mit dem „Ersten Gesetz zur Änderung des Bundesnaturschutzgesetzes vom 12. Dezember 2007 wurden die artenschutzrechtlichen Vorschriften in Deutschland infolge eines Urteils des Europäischen Gerichtshofs vom 10.01.2006 (C-98/03) geändert.

Mit der „Föderalismusreform“ vom September 2006 wurde die Rahmengesetzgebung aufgehoben. Damit hat der Bund erstmals die Möglichkeit erhalten, das Naturschutzrecht in eigener Regie umfassend zu regeln. (Zuvor besaß der Bund hier nur Rahmenkompetenz, die ergänzende Regelungen der Länder erforderte.) Mit dem „neuen“ Bundesnaturschutzgesetz (BNatSchG) vom 29. Juli 2009 (aktuelle Fassung) wird der Artenschutz bundeseinheitlich „abweichungsfest“ geregelt. Die Länder können bezüglich des Artenschutzes keine abweichenden Regelungen treffen.

1.2 Anlass

Die Samtgemeinde Lengerich strebt die Aufstellung des Bebauungsplanes (B-Plan) „Westlich am Esch“ in Handrup an. Die derzeitige landwirtschaftlich genutzte Fläche soll zu einem allgemeinen Wohngebiet/ Mischgebiet umgewandelt werden.

Bei allen genehmigungspflichtigen Planungs- und Zulassungsverfahren müssen die Artenschutzbelange entsprechend den europäischen Bestimmungen geprüft werden. Aufgrund dessen ist nach Vorgabe der Unteren Naturschutzbehörde des Landkreises Emsland im Rahmen dieses Genehmigungsverfahrens eine spezielle artenschutzrechtliche Prüfung (im Folgenden kurz saP genannt) durchzuführen.

Die vorliegende saP ist ein gesonderter Fachbeitrag, bei dem ein fest umrissenes Artenspektrum über die allgemeine Eingriffsregelung hinaus einem besonderen Prüfprogramm, wie nachfolgend aufgeführt, unterzogen wird.

1.3 Aufgabe und Ziel

In der vorliegenden saP werden:

- die artenschutzrechtlichen Verbotstatbestände nach § 44 Abs. 1 i. V. m. Abs. 5 Bundesnaturschutzgesetz (BNatSchG) bezüglich der gemeinschaftsrechtlich geschützten Arten (alle heimischen europäischen Vogelarten, Arten des Anhang IV der FFH-RL (Flora-Fauna-Habitat-Richtlinie)), die durch das Vorhaben erfüllt werden können, ermittelt und dargestellt,

- ggf. die naturschutzfachlichen Voraussetzungen für eine Ausnahmeregelung gemäß § 45 Abs. 7 BNatSchG geprüft, d. h. es muss nachgewiesen werden, dass sich der Erhaltungszustand der Population der betroffenen Art nicht verschlechtern wird.

1.4 Kurzbeschreibung des Vorhabens

Die Samtgemeinde Lengerich plant die Aufstellung des B-Planes „Westlich am Esch“ in Handrup, im Zuge dessen eine landwirtschaftlich genutzte Fläche in ein allgemeines Wohngebiet/ eine Mischfläche umgewandelt werden soll. Das Untersuchungsgebiet (UG) befindet sich westlich angrenzend an die Ortslage Handrup. Nördlich und westlich des UG verlaufen weitere landwirtschaftlich genutzte Flächen.

Laut dem Umweltserver des NLWKN (<http://www.umweltkarten-niedersachsen.de>) befindet sich das UG weder in einem Natura2000-Gebiet, Landschaftsschutzgebiet (LSG), Naturschutzgebiet (NSG) noch in einem anderen ausgewiesenen Schutzgebiet.

In ca. 4 km Entfernung befindet sich südöstlich des UG das NSG und FFH-Gebiet „Swatte Poete“ (FFH-Nr. 3411-332). Ebenfalls südöstlich des Gebietes befinden sich in ca. 4,4 km Entfernung der Naturpark und das LSG „Nördlicher Teutoburger Wald“.

Für Brutvögel wertvolle Bereiche mit offenem Status befinden sich nordwestlich des UG in ca. 2,3 km Entfernung, nordwestlich in ca. 3,6 km Entfernung, Südwestlich in ca. 3,5 und südöstlich in ca. 4,1 km Entfernung. Darüber hinaus befindet sich westlich in ca. 3,6 km Entfernung ein für Brutvögel wertvoller Bereich mit lokaler Bedeutung und südwestlich in ca. 3,2 km Entfernung ein für Brutvögel wertvoller Bereich mit landesweiter Bedeutung. Für Gastvögel wertvolle Bereiche sind in einem 5 km Radius um das UG nicht vorhanden (<http://www.umweltkarten-niedersachsen.de>).

2 RECHTLICHE GRUNDLAGEN

Zum Schutz wildlebender Tier- und Pflanzenarten vor Beeinträchtigungen durch den Menschen sind auf gemeinschaftsrechtlicher und nationaler Ebene umfangreiche Vorschriften erlassen worden. Das BNatSchG unterscheidet in § 7 Abs. 2 Nr. 13 „besonders geschützte Arten“ und in Nr. 14 „streng geschützte Arten“, die dem gesetzlichen Schutz unterliegen.

Als **besonders geschützte Arten** gelten:

- Arten der Anhänge A und B der EG – Artenschutzverordnung (EG-VO)
- Arten des Anhangs IV der FFH-RL sowie alle europäischen Vogelarten nach Art. 1 der Vogelschutz- Richtlinie (VSch-RL)
- Arten der Anlage 1, die in Spalte 2 der Bundesartenschutzverordnung (BArtSchV) mit einem Kreuz gekennzeichnet sind

Als **streng geschützte Arten** gelten:

- Arten des Anhangs A der EG – Artenschutzverordnung (EG-VO)
- Arten des Anhangs IV der FFH-RL
- Arten der Anlage 1, die in Spalte 3 der Bundesartenschutzverordnung (BArtSchV) mit einem Kreuz gekennzeichnet sind.

Europarechtlich ist der Artenschutz in den Artikeln 12, 13 und 16 der Richtlinie 92/43/EWG des Rates zur Erhaltung der natürlichen Lebensräume sowie der wildlebenden Tiere und Pflanzen vom 21.05.1992 - FFH-RL - sowie in den Artikeln 5, 7 und 9 der Richtlinie 2009/147/EG des Europäischen Parlaments und des Rates über die Erhaltung der wildlebenden Vogelarten vom 30. November 2009 - Vogelschutz-Richtlinie VSch-RL - verankert. Im nationalen deutschen Naturschutzrecht ist der Artenschutz in den Bestimmungen der §§ 44 und 45 BNatSchG umgesetzt.

Die für diese saP maßgeblichen Verbotstatbestände („Zugriffverbote“) sind in § 44 Abs. 1 BNatSchG normiert. Danach ist es grundsätzlich „verboten,

1. *wild lebenden Tieren der besonders geschützten Arten nachzustellen, sie zu fangen, zu verletzen, zu töten oder ihre Entwicklungsformen aus der Natur zu entnehmen, zu beschädigen oder zu zerstören,*
2. *wild lebende Tiere der streng geschützten Arten und der europäischen Vogelarten während der Fortpflanzungs-, Aufzucht-, Mauser-, Überwinterungs- und Wanderungszeiten erheblich zu stören; eine erhebliche Störung liegt vor, wenn sich durch die Störung der Erhaltungszustand der lokalen Population einer Art verschlechtert.*
3. *Fortpflanzungs- und Ruhestätten der wild lebenden Tiere der besonders geschützten Arten aus der Natur zu entnehmen, zu beschädigen oder zu zerstören,*

4. *wild lebende Pflanzen der besonders geschützten Arten oder ihre Entwicklungsformen aus der Natur zu entnehmen, sie oder ihre Standorte zu beschädigen oder zu zerstören (Zugriffsverbote).“*

Für Eingriffe in den Naturhaushalt, die nach der naturschutzrechtlichen Eingriffsregelung gemäß § 15 BNatSchG zulässig sind, enthält § 44 Abs. 5 BNatSchG Einschränkungen der artenschutzrechtlichen Verbotstatbestände:

- (5) *Für nach § 15 Absatz 1 unvermeidbare Beeinträchtigungen durch Eingriffe in Natur und Landschaft, die nach § 17 Absatz 1 oder Absatz 3 zugelassen oder von einer Behörde durchgeführt werden, sowie für Vorhaben im Sinne des § 18 Absatz 2 Satz 1 gelten die Zugriffs-, Besitz- und Vermarktungsverbote nach Maßgabe der Sätze 2 bis 5. Sind in Anhang IV Buchstabe a der Richtlinie 92/43/EWG aufgeführte Tierarten, europäische Vogelarten oder solche Arten betroffen, die in einer Rechtsverordnung nach § 54 Absatz 1 Nummer 2 aufgeführt sind, liegt ein Verstoß gegen*
1. *das Tötungs- und Verletzungsverbot nach Absatz 1 Nummer 1 nicht vor, wenn die Beeinträchtigung durch den Eingriff oder das Vorhaben das Tötungs- und Verletzungsrisiko für Exemplare der betroffenen Arten nicht signifikant erhöht und diese Beeinträchtigung bei Anwendung der gebotenen, fachlich anerkannten Schutzmaßnahmen nicht vermieden werden kann,*
 2. *das Verbot des Nachstellens und Fangens wild lebender Tiere und der Entnahme, Beschädigung oder Zerstörung ihrer Entwicklungsformen nach Absatz 1 Nummer 1 nicht vor, wenn die Tiere oder ihre Entwicklungsformen im Rahmen einer erforderlichen Maßnahme, die auf den Schutz der Tiere vor Tötung oder Verletzung oder ihrer Entwicklungsformen vor Entnahme, Beschädigung oder Zerstörung und die Erhaltung der ökologischen Funktion der Fortpflanzungs- oder Ruhestätten im räumlichen Zusammenhang gerichtet ist, beeinträchtigt werden und diese Beeinträchtigungen unvermeidbar sind,*
 3. *das Verbot nach Absatz 1 Nummer 3 nicht vor, wenn die ökologische Funktion der von dem Eingriff oder Vorhaben betroffenen Fortpflanzungs- und Ruhestätten im räumlichen Zusammenhang weiterhin erfüllt wird.*

Soweit erforderlich, können auch vorgezogene Ausgleichsmaßnahmen festgelegt werden. Für Standorte wild lebender Pflanzen der in Anhang IV Buchstabe b der Richtlinie 92/43/EWG aufgeführten Arten gelten die Sätze 2 und 3 entsprechend. Sind andere besonders geschützte Arten betroffen, liegt bei Handlungen zur Durchführung eines Eingriffs oder Vorhabens kein Verstoß gegen die Zugriffs-, Besitz- und Vermarktungsverbote vor.

Entsprechend der obigen Ausführung gelten die artenschutzrechtlichen Verbote bei nach § 15 zulässigen Eingriffen in Natur und Landschaft sowie nach den Vorschriften des Baugesetzbuches zulässigen Vorhaben im Sinne des § 18 Abs. 2 Satz 1 nur für die in Anhang IV der FFH-RL aufgeführten Tierarten, für Europäischen Vogelarten sowie für solche Arten, die in einer Rechtsverordnung nach § 54 Abs. 1 Nummer 2 aufgeführt sind.

3 BEGRIFFSBESTIMMUNGEN

Die Begriffsbestimmungen und die fachliche Auslegung der Verbotstatbestände der nachfolgenden Untersuchung stützen sich auf die vorgeschlagenen Definitionen im Zusammenhang mit den Grundtatbeständen des § 44 Abs. 1 BNatSchG der Bund/Länderarbeitsgemeinschaft Naturschutz, Landschaftspflege und Erholung (LANA), stA „Arten- und Biotopschutz“ (September 2009).

Entsprechend ist eine Verschlechterung des Erhaltungszustandes „immer dann anzunehmen, wenn sich als Folge der Störung die Größe oder der Fortpflanzungserfolg der lokalen Population signifikant und nachhaltig verringert. Bei häufigen und weit verbreiteten Arten führen kleinräumige Störungen einzelner Individuen im Regelfall nicht zu einem Verstoß gegen das Störungsverbot. Störungen an den Populationszentren können aber auch bei häufigeren Arten zur Überwindung der Erheblichkeitsschwelle führen. Demgegenüber kann bei landesweit seltenen Arten mit geringen Populationsgrößen eine signifikante Verschlechterung bereits dann vorliegen, wenn die Fortpflanzungsfähigkeit, der Bruterfolg oder die Überlebenschancen einzelner Individuen beeinträchtigt oder gefährdet werden.“

4 METHODISCHES VORGEHEN

4.1 Artenschutzrechtliche Untersuchung nach § 44 BNatSchG

Gegenstand der saP sind Arten nach Anhang IV der FFH-Richtlinie und europäische Vogelarten, deren Anwesenheit im Untersuchungsgebiet nicht von vorneherein ausgeschlossen werden kann. Somit können in einem ersten Schritt (Relevanzprüfung) die Arten von einer weiteren Prüfung ausgeschlossen werden, die aufgrund vorliegender Daten (Verbreitungskarten, Verzeichnis der in Niedersachsen besonders oder streng geschützten Arten (THEUNERT 2008a und 2008b)), eigener Erfahrungen/ Kenntnisse und dem Wissensstand der Mitarbeiter des Planungsbüros regionalplan & uvp als nicht relevant für das Vorhabensgebiet identifiziert werden können.

In einem weiteren Schritt wird durch Bestandsaufnahmen die einzelartenbezogene Bestandssituation im Wirkraum des Vorhabens erhoben. Auf Basis dieser Untersuchungen können dann die Arten identifiziert werden, die vom Vorhaben tatsächlich betroffen sind bzw. betroffen sein können. Auf Grund der Ergebnisse der Bestandsaufnahme sind die Ergebnisse der Relevanzprüfung nochmals auf Plausibilität zu kontrollieren.

In die Beurteilung, ob artenschutzrechtliche Verbotstatbestände erfüllt sind, werden Vorkehrungen zur Vermeidung von Beeinträchtigungen sowie Maßnahmen zur Wahrung der kontinuierlichen ökologischen Funktionalität einbezogen.

Vorkehrungen zur Vermeidung von Beeinträchtigungen setzen am Projekt an. Sie führen dazu, dass Projektwirkungen entweder vollständig unterbleiben oder soweit abgemildert werden, dass - auch individuenbezogen - keine erhebliche Einwirkung auf geschützte Arten erfolgt (z. B. Anbringen von Fledermaus-Überflughilfen).

Maßnahmen zur Wahrung der kontinuierlichen ökologischen Funktionalität („CEF-Maßnahmen“ - continuous ecological functionality-measures im Guidance document der

EU-KOMMISSION (Hrsg. 2007)) setzen unmittelbar am betroffenen Bestand der geschützten Arten an. Sie dienen dazu, die Funktion der konkret betroffenen Lebensstätte für die betroffene (Teil-)Population in qualitativer und quantitativer Hinsicht zu erhalten. Dabei muss die Kontinuität der Lebensstätte gesichert sein. CEF-Maßnahmen müssen den Charakter kompensatorischer Vermeidungsmaßnahmen (die in der Eingriffsregelung i. d. R. Ausgleichsmaßnahmen darstellen) besitzen und einen unmittelbaren räumlichen Bezug zum betroffenen Habitat erkennen lassen, z. B. in Form einer Vergrößerung eines Habitats oder der Neuschaffung von Habitaten in direkter funktioneller Beziehung zu diesem.

Werden trotz der Durchführung von Vorkehrungen zur Vermeidung Verbotstatbestände erfüllt, so dienen **Kompensationsmaßnahmen** (FCS- Maßnahmen) dem Erhalt des derzeitigen (günstigen) Erhaltungszustandes der betroffenen Art. Diese Maßnahmen müssen aus den spezifischen Empfindlichkeiten und ökologischen Erfordernissen der jeweiligen betroffenen Art bzw. Population abgeleitet werden, d. h. sie sind an die jeweilige Art und an die Funktionalität auszurichten. Auch hinsichtlich der zeitlichen Komponente ist zu beachten, dass keine Zeitlücke entsteht, in der eine irreversible Schwächung der Population zu befürchten ist.

5 DATENGRUNDLAGE

Als Datengrundlage für die saP dienen die aktuellen Roten Listen Deutschlands und Niedersachsens sowie Verbreitungsatlantiken und weitere Fachliteratur (siehe Kapitel 13 „Literatur und Quellen“).

6 WIRKFAKTOREN

6.1 Allgemeine Wirkfaktoren

Entsprechend der Beschreibung des Vorhabens werden für die artenschutzrechtliche Beurteilung folgende Wirkungen und Wirkzonen zu Grunde gelegt.

Tabelle 1: Übersicht der allgemeinen Wirkfaktoren des Vorhabens

Baubedingte Wirkungen
<ul style="list-style-type: none"> • mögliche Zerstörungen von Fortpflanzungs- und Ruhestätten durch die Baumaßnahmen, • temporärer Biotop- und Bodenverlust/ temporäre Beeinträchtigung des Lebensraumes durch Bauflächen/ Baustreifen (einschließlich temporärer Veränderung der Standortverhältnisse, der Bodenstruktur, visueller und akustischer Wirkungen), • temporäre Lärm- und Schadstoffemissionen und damit einhergehende Störungen durch den Baubetrieb, • mögliche baubedingte Tötungen von Individuen, • z. T. temporärer Verlust und Verstärkung der Zerschneidung faunistischer Funktionsräume und Funktionsbeziehungen.
Anlagebedingte Wirkungen
<ul style="list-style-type: none"> • Entwertung faunistischer Funktionsräume und Funktionsbeziehungen durch verstärkte visuelle Störreize, Zerschneidungsverstärkung, Standortveränderung, • Beeinträchtigungen des Lebensraumes durch Versiegelung (Zuwegungen, Bauwerk), • Beeinträchtigungen des Lebensraumes durch zusätzliche Überbauung und Strukturveränderungen, • Biotopverlust durch Versiegelung und Überbauung/ Strukturveränderung, • Verlust faunistischer Funktionsräume und Funktionsbeziehungen durch Versiegelung/ Überbauung/Nutzungsveränderungen.
Betriebsbedingte Wirkungen
<ul style="list-style-type: none"> • mögliche Störungs- und Vertreibungswirkungen durch den Betrieb des Wohngebietes/ Mischgebietes (akustische und visuelle Störreize durch den veränderten Verkehrsfluss), • ggf. mögliche Individuen-Verluste durch Kollision mit Verkehr.

6.2 Ermittlung der projektspezifischen Wirkungen durch das Vorhaben

Neben den allgemeinen Wirkfaktoren, die bei allen Vorhaben auftreten, entstehen projektspezifische Wirkfaktoren, die je nach Vorhaben unterschiedlich sein können. Inwieweit einzelne Arten oder Artgruppen von den Auswirkungen einer Planung betroffen sein können, hängt im Wesentlichen von der konkreten Planung im Raum und den vorhandenen Lebensraumstrukturen ab. Neben dem unmittelbaren Verlust von Lebensräumen durch Überplanung können einzelne Wirkfaktoren wie Lärm, Licht, Bewegungsunruhe etc. auch mehr oder weniger weit in den Raum wirken und sind entsprechend zu berücksichtigen.

Da die Wirkungen des Vorhabens auf verschiedene Artgruppen und Arten unterschiedlich sind, richtet sich das Untersuchungsgebiet nach den Arten, bei denen mit den größten Wirkradien zu rechnen ist. Dies sind meist Offenlandarten wie Kiebitz und Brachvogel. Für Arten wie gehölbewohnende Singvögel, z.B. Goldammern oder Baumpieper beschränkt sich der Wirkraum in der Regel auf die unmittelbare Vorhabensfläche und das direkte Umfeld und die Arten werden nur dann beeinträchtigt, wenn die besiedelten Gehölze entfernt werden. Auf diesen Grundlagen werden die

Betroffenheiten nach der Erfassung ermittelt. In der folgenden Art-für-Art-Betrachtung (Kapitel 9) wird zwischen den von den Wirkfaktoren betroffenen Arten und den außerhalb des Wirkraums siedelnden Arten unterschieden. Letztere können dann in einem Artblatt gesammelt abgearbeitet werden.

In der folgenden Tabelle 2 werden die konkreten projektspezifischen Wirkungen unter Berücksichtigung der aktuellen Planung (Kapitel 1.4) und der im Rahmen der Bestandserfassungen (Kapitel 8) vor Ort dokumentierten Lebensraumstrukturen ermittelt.

Tabelle 2: Ermittlung der projektspezifischen Wirkfaktoren des Vorhabens

Wirkfaktor	trifft zu
Erschließung eines neuen Baustandortes	X
Erweiterung/ Ersatz einer bestehenden baulichen Anlage	
Überplanung/ Verlust bestehender Gebäude	
Bestehende Gebäude im unmittelbaren Nahbereich/ Wirkungsbereich	X
Überplanung/ Verlust von Gewässern	
Gewässer im Wirkungsbereich	
Überplanung/ Verlust von Altholzstrukturen/ Wald	
Altholzstrukturen/ Wald im Wirkungsbereich	
Überplanung/ Verlust von jüngeren Gehölzen	X
Gehölze im Wirkungsbereich	X
Überplanung/ Verlust von Offenlandstandorten	X
Offenland im Wirkungsbereich	X

7 RELEVANZPRÜFUNG

Auf der Ebene des Genehmigungsverfahrens sind prinzipiell alle im Land Niedersachsen vorkommenden Arten des Anhangs IV der FFH-RL und alle im Land Niedersachsen vorkommenden europäischen Vogelarten gemäß Artikel 1 der VSch-RL betrachtungsrelevant. Dieses umfangreiche Artenspektrum soll im Rahmen der Relevanzprüfung zunächst auf die Arten reduziert werden, die unter Beachtung der Lebensraumsansprüche im Untersuchungsraum vorkommen können und für die eine Beeinträchtigung im Sinne der Verbotstatbestände des § 44 Abs. 1 BNatSchG durch Wirkungen des Vorhabens nicht von vornherein ausgeschlossen werden kann.

Entsprechend der Verbreitungskarten, sonstiger Literatur (siehe Datengrundlage) sowie der eigenen Erfahrungen und Kenntnissen über den Planungsraum sind Vorkommen betrachtungsrelevanter Arten im Wesentlichen aus den Gruppen der Brutvögel denkbar.

Somit werden Bestandserhebungen für die oben genannten Artengruppen durchgeführt. Auf das Vorkommen weiterer streng geschützter Arten aus den anderen Artengruppen und auf das Vorkommen von Lebensraumtypen wird bei den Begehungen geachtet.

Die Dokumentation der Relevanzprüfung erfolgt in tabellarischer Form:

Die Tabellen zur Ermittlung des zu prüfenden Artenspektrums bauen auf die Hinweise zur Aufstellung der naturschutzfachlichen Angaben zur speziellen artenschutzrechtlichen Prüfung in der Straßenplanung (Fassung mit Stand 03/2011) der Obersten Baubehörde im Bayrischen Staatsministerium auf.

Die Kürzel der Spalten am Tabellenanfang haben folgende Bedeutung:

V: Verbreitungsgebiet

X = Das Vorhaben liegt innerhalb des bekannten Verbreitungsgebiets der Art in Niedersachsen oder keine Angaben zur Verbreitung der Art in Niedersachsen vorhanden (k.A.).

0 = Das Vorhaben liegt außerhalb des bekannten Verbreitungsgebiets der Art in Niedersachsen.

L: Lebensraum

X = Der erforderliche Lebensraum/ die spezifischen Habitatansprüche der Art sind voraussichtlich erfüllt oder keine Angabe möglich (k.A.).

0 = Der erforderliche Lebensraum kommt nicht vor bzw. die spezifischen Habitatansprüche der Art sind mit Sicherheit nicht erfüllt.

E: Empfindlichkeit der Art gegenüber den Wirkungen

X = Die Wirkungsempfindlichkeit der Art ist gegeben bzw. nicht auszuschließen.

0 = Die Wirkungsempfindlichkeit der Art ist projektspezifisch so gering, dass mit hinreichender Sicherheit davon auszugehen ist, dass keine Verbotstatbestände ausgelöst werden können (i. d. R. nur weit verbreitete, ungefährdete Arten).

Arten, bei denen die Kategorie V (Verbreitungsgebiet) mit „0“ bewertet wurde, sind als nicht betrachtungsrelevant identifiziert und können damit von den weiteren Prüfschritten ausgeschlossen werden.

Für alle weiteren Arten werden die Kategorien „Lebensraum“ und „Empfindlichkeit“ abgeprüft. Arten, bei denen die Kategorie „Lebensraum“ mit „0“ bewertet wurde, sind als nicht betrachtungsrelevant identifiziert und können damit von den weiteren Prüfschritten ausgeschlossen werden.

Bei den Arten, wo der erforderliche Lebensraum bzw. die spezifischen Habitatansprüche voraussichtlich erfüllt sind oder keine Angaben möglich sind und die Empfindlichkeit gegenüber den Wirkungen des geplanten Vorhabens gegeben sind bzw. nicht auszuschließen sind, erfolgt die Betrachtung der möglichen Betroffenheit Art für Art. Entsprechend werden diese Arten der weiteren saP zu Grunde gelegt.

7.1 Arten des Anhang IV der FFH-RL

Tierarten:

Kategorie			Art	Wissenschaftlicher Name	RL Nds	RL D	sg
V	L	E					
Fledermäuse							
X	X	0	Abendsegler	<i>Nyctalus noctula</i>	2	V	x
X	0		Bechsteinfledermaus	<i>Myotis bechsteinii</i>	2	2	x
X	X	0	Braunes Langohr	<i>Plecotus auritus</i>	2	3	x
X	X	0	Breitflügelfledermaus	<i>Eptesicus serotinus</i>	2	3	x
X	X	0	Fransenfledermaus	<i>Myotis nattereri</i>	2	*	x
0			Graues Langohr	<i>Plecotus austriacus</i>	2	1	x
X	X	0	Große Bartfledermaus	<i>Myotis brandtii</i>	2	*	x
X	X	0	Großes Mausohr	<i>Myotis myotis</i>	2	*	x
X	X	0	Kleine Bartfledermaus	<i>Myotis mystacinus</i>	2	*	x
0			Kleine Hufeisennase	<i>Rhinolophus hipposideros</i>	0	2	x
X	X	0	Kleinabendsegler	<i>Nyctalus leisleri</i>	1	D	x
0			Mopsfledermaus	<i>Barbastella barbastellus</i>	1	2	x
X	X	0	Mückenfledermaus	<i>Pipistrellus pygmaeus</i>	N	*	x
0			Nordfledermaus	<i>Eptesicus nilssonii</i>	2	3	x
X	X	0	Rauhautfledermaus	<i>Pipistrellus nathusii</i>	2	*	x
X	0		Teichfledermaus	<i>Myotis dasycneme</i>	◇	G	
X	X	0	Wasserfledermaus	<i>Myotis daubentonii</i>	3	*	x
0			Zweifarbige Fledermaus	<i>Vespertilio murinus</i>	1	D	x
X	X	0	Zwergfledermaus	<i>Pipistrellus pipistrellus</i>	3	*	x
Säugetiere ohne Fledermäuse							
X	0		Biber	<i>Castor fiber</i>	0	V	x
0			Braunbär	<i>Ursus arctos</i>	0	0	x
0			Europäischer Nerz	<i>Mustela lutreola</i>	0	0	
0			Feldhamster	<i>Cricetus cricetus</i>	2	1	x
X	0		Fischotter	<i>Lutra lutra</i>	1	3	x
0			Großer Tümmler	<i>Tursiops truncatus</i>	1	0	x
0			Haselmaus	<i>Muscardinus avellanarius</i>	R	V	x
0			Luchs	<i>Lynx lynx</i>	0	1	x
0			Schweinswal	<i>Phocoena phocoena</i>	1	2	x
0			Waldbirkenmaus	<i>Sicista betulina</i>	G	2	x
0			Wildkatze	<i>Felis silvestris</i>	2	3	x
0			Wisent	<i>Bison bonasus</i>	0	0	x
X	X	0	Wolf	<i>Canis lupus</i>	0	3	x
Kriechtiere							

Kategorie			Art	Wissenschaftlicher Name	RL Nds	RL D	sg
V	L	E					
0			Europ. Sumpfschildkröte	<i>Emys orbicularis</i>	0	1	x
0			Schlingnatter	<i>Coronella austriaca</i>	2	3	x
X	0		Zauneidechse	<i>Lacerta agilis</i>	3	V	x
Lurche							
0			Geburtshelferkröte	<i>Alytes obstetricans</i>	2	2	x
0			Gelbbauchunke	<i>Bombina variegata</i>	1	2	x
X	0		Kammolch	<i>Triturus cristatus</i>	3	3	x
0			Kleiner Wasserfrosch	<i>Pelophylax lessonae</i>	G	G	x
X	0		Knoblauchkröte	<i>Pelobates fuscus</i>	3	3	x
X	0		Kreuzkröte	<i>Bufo calamita</i>	2	2	x
X	0		Laubfrosch	<i>Hyla arborea</i>	2	3	x
X	0		Moorfrosch	<i>Rana arvalis</i>	3	3	x
0			Rotbauchunke	<i>Bombina bombina</i>	2	2	x
0			Springfrosch	<i>Rana dalmatina</i>	3	V	x
0			Wechselkröte	<i>Pseudepidalea viridis</i>	1	2	x
Fische							
0			Nordseeschnäpel	<i>Coregonus oxyrhynchus</i>	0	0	x
0			Stör	<i>Acipenser sturio</i>	0	0	x
Libellen							
0			Eurasische Keuljungfer	<i>Stylurus flavipes</i>	R	G	x
0			Östliche Moosjungfer	<i>Leucorrhinia albifrons</i>	R	1	x
0			Zierliche Moosjungfer	<i>Leucorrhinia caudalis</i>	*	1	x
0			Große Moosjungfer	<i>Leucorrhinia pectoralis</i>	*	2	x
0			Grüne Flussjungfer	<i>Ophiogomphus cecilia</i>	*	2	x
0			Grüne Mosaikjungfer	<i>Aeshna viridis</i>	1	1	x
0			Sibirische Winterlibelle	<i>Sympecma paedisca</i>	1	2	x
Käfer							
0			Grubenlaufkäfer	<i>Carabus variolosus</i>	0	1	x
0			Heldbock	<i>Cerambyx cerdo</i>	◇	1	x
0			Breitrand	<i>Dytiscus latissimus</i>	1	1	x
0			Schmalbindiger Breitflügel-Tauchkäfer	<i>Graphoderus bilineatus</i>	0	1	x
0			Eremit	<i>Osmoderma eremita</i>	◇	2	x
Tagfalter							
0			Wald-Wiesenvögelchen	<i>Coenonympha hero</i>	1	1	x
0			Eschen- Scheckenfalter	<i>Euphydryas maturna</i>	0	1	x
0			Schwarzfleckiger Ameisenbläuling	<i>Maculinea arion</i>	1	2	x

Kategorie			Art	Wissenschaftlicher Name	RL Nds	RL D	sg
V	L	E					
0			Dunkler Wiesenknopf-Ameisenbläuling	<i>Maculinea nausithous</i>	1	3	x
0			Heller Wiesenknopf-Ameisenbläuling	<i>Maculinea teleius</i>	0	2	x
0			Großer Feuerfalter	<i>Lycaena dispar</i>	0	2	x
0			Blauschillernder Feuerfalter	<i>Lycaena helle</i>	0	1	x
0			Schwarzer Apollofalter	<i>Parnassius mnemosyne</i>	0	1	x
Nachtfalter							
0			Nachtkerzenschwärmer	<i>Proserpinus proserpina</i>	2	V	x
Schnecken							
0			Zierliche Tellerschnecke	<i>Anisus vorticulus</i>	◇	1	x
Muscheln							
0			Bachmuschel	<i>Unio crassus</i>	◇	1	x

Gefäßpflanzen:

Kategorie			Art	Wissenschaftlicher Name	RL Nds	RL D	sg
V	L	E					
0			Kriechender Sellerie	<i>Apium repens</i>	1	1	x
0			Einfache Mondraute	<i>Botrychium simplex</i>	0	2	x
0			Frauenschuh	<i>Cypripedium calceolus</i>	2	3	x
0			Sand-Silberscharte	<i>Jurinea cyanoides</i>	0	2	x
0			Sumpf-Glanzkraut	<i>Liparis loeselii</i>	2	2	x
X	0		Froschkraut	<i>Luronium natans</i>	2	2	x
0			Schierling- Wasserfenchel	<i>Oenanthe conioides</i>	1	1	x
0			Moor- Steinbrech	<i>Saxifraga hirculus</i>	0	1	x
0			Vorblattloses Leinblatt	<i>Thesium ebracteatum</i>	1	1	x
0			Prächtiger Dünnfarn	<i>Trichomanes speciosum</i>	R	◇	x

LEGENDE**RL D Rote Liste Deutschland****RL Nds Rote Liste Niedersachsen**

Gefährdungskategorien der Roten Listen (D und Nds):

0 Bestand erloschen (ausgestorben oder verschollen)

1 Vom Erlöschen/ Aussterben bedroht

2 Stark gefährdet

3 Gefährdet

G Gefährdung unbekanntes Ausmaßes

R Extrem selten (Arten mit geographischer Restriktion)

V Vorwarnliste

D Daten unzureichend

* Keine Gefährdung/ ungefährdet

◇ Nicht bewertet/ keine Rote Liste vorhanden

Kategorie			Art	Wissenschaftlicher Name	RL Nds	RL D	sg
V	L	E					
N erst nach Veröffentlichung der Roten Liste nachgewiesen (Status unbekannt)							
sg x = streng geschützte Art nach § 7 Abs. 2 Nr. 14 BNatSchG							

7.2 Regelmäßige Gastvögel Niedersachsens nach Art. 4 Abs. 1 und 2 der EU-Vogelschutzrichtlinie

Kategorie			Art	Wissenschaftlicher Name	Gastvogelart
V	L	E			
X	X	0	Austernfischer	<i>Haematopus ostralegus</i>	Zug
X	0		Baumfalke	<i>Falco subbuteo</i>	Zug
X	0		Bekassine	<i>Gallinago gallinago</i>	Zug
0			Bergente	<i>Aythya marila</i>	Zug
X	0		Blässgans	<i>Anser albifrons</i>	Zug
X	0		Blässhuhn	<i>Fulica atra</i>	Zug
X	0		Blaukehlchen	<i>Luscinia svecica</i>	Anh I
0			Brachpieper	<i>Anthus campestris</i>	Anh I
X	0		Brachvogel	<i>Numenius arquata</i>	Zug
X	0		Brandgans	<i>Tadorna tadorna</i>	Zug
0			Brandseeschwalbe	<i>Thalasseus sandvicensis</i>	Anh I
X	0		Braunkehlchen	<i>Saxicola rubetra</i>	Zug
X	0		Bruchwasserläufer	<i>Tringa glareola</i>	Anh I
0			Drosselrohrsänger	<i>Acrocephalus arundinaceus</i>	Zug
X	0		Dunkelwasserläufer	<i>Tringa erythropus</i>	Zug
0			Eiderente	<i>Somateria mollissima</i>	Zug
X	0		Eisvogel	<i>Alcedo atthis</i>	Anh I
X	X	0	Feldlerche	<i>Alauda arvensis</i>	Zug
X	0		Fischadler	<i>Pandion haliaetus</i>	Anh I
X	0		Flussregenpfeifer	<i>Charadrius dubius</i>	Zug
0			Flusseeschwalbe	<i>Sterna hirundo</i>	Anh I
X	0		Flussuferläufer	<i>Actitis hypoleucos</i>	Zug
X	0		Gänsesäger	<i>Mergus merganser</i>	Zug
X	X	0	Gartenrotschwanz	<i>Phoenicurus phoenicurus</i>	Zug
X	0		Goldregenpfeifer	<i>Pluvialis apricaria</i>	Anh I
0			Graumammer	<i>Emberiza calandra</i>	Zug
X	0		Graugans	<i>Anser anser</i>	Zug
X	0		Graureiher	<i>Ardea cinerea</i>	Zug
X	0		Grünschenkel	<i>Tringa nebularia</i>	Zug
X	0		Haubentaucher	<i>Podiceps cristatus</i>	Zug

Kategorie			Art	Wissenschaftlicher Name	Gastvogelart
V	L	E			
X	0		Heidelerche	<i>Lullula arborea</i>	Anh I
X	X	0	Heringsmöwe	<i>Larus fuscus</i>	Zug
X	0		Höckerschwan	<i>Cygnus olor</i>	Zug
X	0		Kampfläufer	<i>Chalidris pugnax</i>	Anh I
X	0		Kanadagans	<i>Branta canadensis</i>	Zug
X	X	0	Kiebitz	<i>Vanellus vanellus</i>	Zug
0			Kiebitzregenpfeifer	<i>Pluvialis squatarola</i>	Zug
X	X	0	Kleinspecht	<i>Dryobates minor</i>	Zug
X	0		Knäkente	<i>Spatula querquedula</i>	Zug
0			Knutt	<i>Calidris canutus</i>	Zug
0			Kolbenente	<i>Netta rufina</i>	Zug
X	0		Kormoran	<i>Phalacrocorax carbo</i>	Zug
X	X	0	Kornweihe	<i>Circus cyaneus</i>	Anh I
X	0		Kranich	<i>Grus grus</i>	Anh I
X	0		Krickente	<i>Anas crecca</i>	Zug
0			Kurzschnabelgans	<i>Anser brachyrhynchus</i>	Zug
0			Küstenseeschwalbe	<i>Sterna paradisaea</i>	Anh I
X	0		Lachmöwe	<i>Chroicocephalus ridibundus</i>	Zug
X	0		Löffelente	<i>Spatula clypeata</i>	Zug
0			Löffler	<i>Platalea leucorodia</i>	Anh I
0			Mantelmöwe	<i>Larus marinus</i>	Zug
X	0		Merlin	<i>Falco columbarius</i>	Anh I
0			Mittelsäger	<i>Mergus serrator</i>	Zug
X	X	0	Nachtigall	<i>Luscinia megarhynchos</i>	Zug
X	0		Nachtschwalbe	<i>Caprimulgus europaeus</i>	Anh I
X	0		Neuntöter	<i>Lanius collurio</i>	Anh I
0			Ohrentaucher	<i>Podiceps auritus</i>	Anh I
0			Ortolan	<i>Emberiza hortulana</i>	Anh I
X	0		Pfeifente	<i>Mareca penelope</i>	Zug
0			Pfuhlschnepfe	<i>Limosa lapponica</i>	Anh I
X	0		Pirol	<i>Oriolus oriolus</i>	Zug
0			Prachtaucher	<i>Gavia arctica</i>	Anh I
X	0		Raubwürger	<i>Lanius excubitor</i>	Zug
0			Raufußkauz	<i>Aegolius funereus</i>	Anh I
0			Regenbrachvogel	<i>Numenius phaeopus</i>	Zug
X	0		Reiherente	<i>Aythya fuligula</i>	Zug
0			Ringelgans	<i>Branta bernicla</i>	Zug
X	0		Rohrdommel	<i>Botaurus stellaris</i>	Anh I
0			Rohrschwirl	<i>Locustella luscinioides</i>	Zug

Kategorie			Art	Wissenschaftlicher Name	Gastvogelart
V	L	E			
X	X	0	Rohrweihe	<i>Circus aeruginosus</i>	Anh I
0			Rothalstaucher	<i>Podiceps grisegena</i>	Zug
0			Rotkehlpieper	<i>Anthus cervinus</i>	Anh I
X	X	0	Rotmilan	<i>Milvus milvus</i>	Anh I
X	0		Rotschenkel	<i>Tringa totanus</i>	Zug
X	X	0	Saatkrähe	<i>Corvus frugilegus</i>	Zug
0			Säbelschnäbler	<i>Recurvirostra avosetta</i>	Anh I
0			Sanderling	<i>Calidris alba</i>	Zug
0			Sandregenpfeifer	<i>Charadrius hiaticula</i>	Zug
X	X	0	Schafstelze	<i>Motacilla flava</i>	Zug
0			Schellente	<i>Bucephala clangula</i>	Zug
X	0		Schilfrohrsänger	<i>Acrocephalus schoenobaenus</i>	Zug
X	0		Schnatterente	<i>Mareca strepera</i>	Zug
X	0		Schwarzhalstaucher	<i>Podiceps nigricollis</i>	Zug
X	X	0	Schwarzkehlchen	<i>Saxicola rubicola</i>	Zug
0			Schwarzkopfmöwe	<i>Ichthyaeetus melanocephalus</i>	Anh I
X	0		Schwarzmilan	<i>Milvus migrans</i>	Anh I
0			Schwarzstorch	<i>Ciconia nigra</i>	Anh I
X	0		Seeadler	<i>Haliaeetus albicilla</i>	Anh I
0			Seeregenpfeifer	<i>Charadrius alexandrinus</i>	Zug
0			Sichelstrandläufer	<i>Calidris ferruginea</i>	Zug
X	0		Silbermöwe	<i>Larus argentatus</i>	Zug
X	X	0	Silberreiher	<i>Ardea alba</i>	Anh I
X	0		Singschwan	<i>Cygnus cygnus</i>	Anh I
0			Sperbergrasmücke	<i>Sylvia nisoria</i>	Anh I
X	0		Spießente	<i>Anas acuta</i>	Zug
X	0		Steinschmätzer	<i>Oenanthe oenanthe</i>	Zug
0			Steinwälzer	<i>Arenaria interpres</i>	Zug
0			Sternaucher	<i>Gavia stellata</i>	Anh I
X	0		Stockente	<i>Anas platyrhynchos</i>	Zug
X	X	0	Sturmmöwe	<i>Larus canus</i>	Zug
X	0		Sumpfohreule	<i>Asio flammeus</i>	Anh I
X	0		Tafelente	<i>Aythya ferina</i>	Zug
X	0		Teichrohrsänger	<i>Acrocephalus scirpaceus</i>	Zug
0			Trauerseeschwalbe	<i>Chlidonias niger</i>	Anh I
X	0		Tundrasaatgans	<i>Anser serrirostris</i>	Zug
0			Tüpfelsumpfhuhn	<i>Porzana porzana</i>	Anh I
X	0		Uferschnepfe	<i>Limosa limosa</i>	Zug
X	0		Uferschwalbe	<i>Riparia riparia</i>	Zug

Kategorie			Art	Wissenschaftlicher Name	Gastvogelart
V	L	E			
X	X	0	Wachtel	<i>Coturnix coturnix</i>	Zug
X	0		Wachtelkönig	<i>Crex crex</i>	Anh I
X	0		Waldsaatgans	<i>Anser fabalis</i>	Zug
X	0		Waldschnepfe	<i>Scolopax rusticola</i>	Zug
X	0		Waldwasserläufer	<i>Tringa ochropus</i>	Zug
X	X	0	Wanderfalke	<i>Falco peregrinus</i>	Anh I
X	0		Wasserralle	<i>Rallus aquaticus</i>	Zug
X	0		Weißstorch	<i>Ciconia ciconia</i>	Anh I
X	0		Weißwangengans	<i>Branta leucopsis</i>	Anh I
0			Wendehals	<i>Jynx torquilla</i>	Zug
X	0		Wespenbussard	<i>Pernis apivorus</i>	Anh I
X	0		Wiesenweihe	<i>Circus pygargus</i>	Anh I
0			Zwergmöwe	<i>Hydrocoloeus minutus</i>	Anh I
X	0		Zwergsäger	<i>Mergellus albellus</i>	Anh I
0			Zwergschnäpper	<i>Ficedula parva</i>	Anh I
X	0		Zwergschwan	<i>Cygnus bewickii</i>	Anh I
0			Zwergseeschwalbe	<i>Sternula albifrons</i>	Anh I
0			Zwergstrandläufer	<i>Calidris minuta</i>	Zug
X	0		Zwergtaucher	<i>Tachybaptus ruficollis</i>	Zug
LEGENDE					
			Gastvogelart nach EU-Vogelschutzrichtlinie	Art. 4 Abs. 1 (Anhang I)	Anh I
				Art. 4 Abs. 2 (Zugvogelarten)	Zug

Aufgrund der Lage des geplanten Geltungsbereiches des B-Planes unmittelbar angrenzend an bestehende Siedlungsstrukturen, kann eine Empfindlichkeit von Gastvogelarten gegenüber den von ihm ausgehenden Wirkungen ausgeschlossen werden.

8 ERHEBUNG DER BESTANDSITUATION

In diesem Kapitel werden Methode und Ergebnisse der durchgeführten Bestandserhebungen für eine abschließende Bewertung der möglichen Betroffenheit europäischer Vogelarten bzw. streng geschützter Arten dargestellt.

8.1 Methodik der Bestandserfassung

8.1.1 Brutvögel

Die Bestandserfassung erfolgte im Rahmen von 6 vollständigen Flächenbegehungen von Anfang März bis Mitte Juni Mai 2022. Die Erfassungstermine mit den jeweiligen kurzen Wetterbeschreibungen sind der folgenden Aufstellung zu entnehmen:

02.03.2022		sonnig, 6° bis 8°C, 0-1 Bft
03.04.2022		sonnig bis bewölkt, 0° bis 2°C, 1-3 Bft
19.04.2022		sonnig, 17° bis 19°C, 2-3 Bft
07.05.2022	auch abends	sonnig bis bewölkt, 13° bis 15°C, 0-2 Bft
23.05.2022		sonnig bis bewölkt, 20° bis 24°C, 1-3 Bft
14.06.2022	auch abends	sonnig, 16° bis 19°C, 1-2 Bft

Als Untersuchungsraum wurde ein möglicher Wirkraum von bis zu 50 m um das geplante Bauvorhaben abgegrenzt. Die Lage und Abgrenzung des Untersuchungsraumes können dem Blatt Nr. 1 entnommen werden. Der Schwerpunkt der Bestandserfassungen lag bei der Gruppe der Brutvögel, da in dieser Tiergruppe mit dem Vorkommen betrachtungsrelevanter Arten zu rechnen war (vgl. Relevanzprüfung). Darüber hinaus wurde im Rahmen der Begehungen allerdings auch auf das Vorkommen streng geschützter Arten aus anderen Tiergruppen geachtet.

Für die Beurteilung der Betroffenheit ist es nicht zwingend erforderlich eine detaillierte Kartierung für alle Arten durchzuführen. Die Untersuchungstiefe hängt vielmehr maßgeblich von den naturräumlichen Gegebenheiten vor Ort ab (FRÖHLICH & SPORBECK 2010). Entsprechend wurden alle Vogelarten qualitativ erfasst, bei gefährdeten und streng geschützten Arten erfolgte die Erfassung quantitativ, die zudem kartographisch ausgewertet und dargestellt wird. Für die „Allerweltsarten“ wird ausschließlich der Status im UG festgestellt und i.d.R. auf eine Ergebnisdarstellung in Karten verzichtet. Bei den Begehungen wird auf Besonderheiten bei diesen Arten insbesondere im unmittelbaren Vorhabensbereich geachtet (z.B. hohe Brutdichte von Wiesenschafstelzen auf betroffener Ackerfläche, hohe Artenvielfalt in vom Vorhaben betroffenen Heckenstrukturen).

Die Erfassung und Wertung von Brutrevieren der Vögel erfolgte grundsätzlich angelehnt an die „Methodenstandards zur Erfassung der Brutvögel Deutschlands“ (SÜDBECK et al. 2005). Bei manchen Arten kamen Klangattrappen zum Einsatz, sofern dies in den „Methodenstandards“ für sinnvoll erachtet wird (z.B. Eulen und Spechte). In

Ausnahmefällen wurden bereits einmalige Feststellungen revieranzeigender Verhaltensweisen (z.B. Reviergesang) außerhalb der Hauptdurchzugszeiten der jeweiligen Art als Brutverdacht, d.h. als mögliches Brutrevier gewertet (z.B. bei den nachtaktiven Eulenarten).

8.2 Ergebnisse

8.2.1 Brutvögel

In der folgenden Tabelle werden alle im Rahmen der Erfassungen 2022 im Bereich des Untersuchungsraumes festgestellten Vogelarten mit Angaben zur Gefährdung und Schutzstatus aufgelistet. Darüber hinaus wird der Status der jeweiligen Art im UG angegeben.

Tabelle 3: Auflistung der erfassten Vogelarten (Bestandsaufnahme 2022)

Deutscher Name	Wissenschaftlicher Name	RL D	RL Nds	RL W	D AV	EG AV	VS RL	Vorkommen/Status im Untersuchungsgebiet/ Bemerkungen
Jagdfasan	<i>Phasianus colchicus</i>	◇	◇	-			•	BV, 1 Revier auf der Planfläche
Hohltaube	<i>Columba oenas</i>	*	*	*			•	NG
Ringeltaube	<i>Columba palumbus</i>	*	*	*			•	BV, 1 Revier Hecke Ostseite
Türkentaube	<i>Streptopelia decaocto</i>	*	*	*			•	BV, Siedlung östlich
Dohle	<i>Coloeus monedula</i>	*	*	*			•	NG
Rabenkrähe	<i>Corvus corone</i>	*	*	*			•	NG
Blaumeise	<i>Cyanistes caeruleus</i>	*	*	*			•	BN, Siedlung östlich
Kohlmeise	<i>Parus major</i>	*	*	*			•	BV, Siedlung östlich
Feldlerche	<i>Alauda arvensis</i>	3	3	*			•	BV, GVA, 1 Revier Ackerflächen westlich
Zilpzalp	<i>Phylloscopus collybita</i>	*	*	*			•	BV, 1 Revier Hecke Ostseite
Mönchsgrasmücke	<i>Sylvia atricapilla</i>	*	*	*			•	BV östlich
Zaunkönig	<i>Troglodytes troglodytes</i>	*	*	*			•	BV, 1 Revier Hecke Ostseite
Star	<i>Sturnus vulgaris</i>	3	3	*			•	BV, mind. 1 Revier Siedlung östlich
Amsel	<i>Turdus merula</i>	*	*	*			•	BV östlich
Singdrossel	<i>Turdus philomelos</i>	*	*	*			•	BV östlich
Rotkehlchen	<i>Erithacus rubecula</i>	*	*	*			•	BV, 1 Revier Hecke Ostseite
Trauerschnäpper	<i>Ficedula hypoleuca</i>	3	3	V			•	BV, mind. 1 Revier östlich
Hausrotschwanz	<i>Phoenicurus ochruros</i>	*	*	*			•	BV, Siedlung östlich
Gartenrotschwanz	<i>Phoenicurus phoenicurus</i>	*	*	*			•	GVA, BV Siedlung östlich
Haussperling	<i>Passer domesticus</i>	*	*	-			•	Kolonien Siedlung östlich
Heckenbraunelle	<i>Prunella modularis</i>	*	*	*			•	BV östlich
Schafstelze	<i>Motacilla flava</i>	*	*	*			•	BV, GVA, 1 Revier Ackerflächen westlich

Deutscher Name	Wissenschaftlicher Name	RL D	RL Nds	RL W	D AV	EG AV	VS RL	Vorkommen/Status im Untersuchungsgebiet/ Bemerkungen
Bachstelze	<i>Motacilla alba</i>	*	*	*			•	BN, Siedlung östlich
Buchfink	<i>Fringilla coelebs</i>	*	*	*			•	BV, 1 Revier Hecke Ostseite
Grünfink	<i>Chloris chloris</i>	*	*	*			•	BV, angrenzend
LEGENDE								
Fett-Druck	streng geschützte Art nach § 7 Abs. 2 Nr. 14 BNatSchG							
RL D	Rote Liste der Brutvögel Deutschlands (RYS LAVY, T., H.-G. BAUER, B. GERLACH, O. HÜPPOP, J. STAHMER, P. SÜDBECK & C. SUDFELDT 2020)							
RL Nds	Rote Liste der Brutvögel Niedersachsens und Bremens (KRÜGER & SANDKÜHLER 2022)							
	Gefährdungskategorien der Roten Listen (D und Nds):							
	0	Bestand erloschen (ausgestorben oder verschollen)						
	1	Vom Erlöschen/ Aussterben bedroht						
	2	Stark gefährdet						
	3	Gefährdet						
	R	Extrem selten (Arten mit geographischer Restriktion)						
	V	Vorwarnliste						
	*	Keine Gefährdung/ ungefährdet						
	◇	Nicht bewertet						
RL W	Rote Liste wandernder Vogelarten Deutschlands (HÜPPOP et al. 2012)							
	Gefährdungskategorien der RL W:							
	0	Bestand erloschen (ausgestorben oder verschollen)						
	1	Vom Erlöschen/ Aussterben bedroht						
	2	Stark gefährdet						
	3	Gefährdet						
	R	Extrem selten (Arten mit geographischer Restriktion)						
	V	Vorwarnliste						
	*	Keine Gefährdung/ ungefährdet						
	-	Nicht als in Deutschland „wandernd und regelmäßig auftretend“ (Status I ^w) eingestufte Vogel(unter)arten (HÜPPOP et al. 2012)						
D AV	Bundesartenschutzverordnung							
	SG	In Anlage 1, Spalte 3 aufgelistet (nach D AV streng geschützt)						
EG AV	EG-Artenschutzverordnung							
	A	In Anhang A aufgelistet (nach EG AV streng geschützt)						
VS RL	Vogelschutzrichtlinie							
	•	Besonders geschützt nach Artikel 1 VS RL						
	Anh. I	In Anhang I aufgelistet (Arten mit besonderem Schutz)						
Vorkommen / Status im Untersuchungsgebiet / Bemerkungen								
	BP	Brutpaar	BN	Brutnachweis			BV	Brutverdacht
	NG	Nahrungsgast	rD	rastender Durchzügler			üD	überfliegender Durchzügler
	Ü	Überflieger	W	Wintergast			BZF	Brutzeitfeststellung
	GVA	Gastvogelart nach EU-Vogelschutzrichtlinie Art. 4 Abs. 1 (Anhang I) und Zugvogelarten gemäß Art. 4 Abs. 2						
(Sortierung der Vogelarten nach „Artenliste der Vögel Deutschlands“ BARTHEL & KRÜGER 2018)								

Im Rahmen der Brutvogelerfassung 2022 wurden insgesamt 25 Vogelarten im UG festgestellt. 21 Arten nutzen das Gebiet und dessen Umland vermutlich als Brutgebiet (Brutnachweis, Brutverdacht). Drei Arten konnten lediglich als Nahrungsgast erfasst werden.

Es konnten keine streng geschützten Arten festgestellt werden.

Des Weiteren wurden Vorkommen von Vogelarten, die in der Roten Liste Niedersachsens (inkl. Vorwarnliste) geführt werden im UG festgestellt. Zu nennen sind hier Feldlerche, Trauerschnäpper und Star.

Die Reviermittelpunkte und Kolonien der gefährdeten und streng geschützten Arten können dem Blatt Nr. 1 entnommen werden.

Zu den regelmäßig auftretenden Gastvogelarten nach EU-Vogelschutzrichtlinie, welche auf bestimmte Rastgebiete angewiesen bzw. für die wertvolle Bereiche (Gastvogellebensräume) in Niedersachsen herausgestellt sind (siehe Artenliste zur Bewertung von Gastvogellebensräumen In: Informationsdienst Naturschutz Niedersachsen 6/97 bzw. Vollzugshinweise für Arten und Lebensraumtypen (NLWKN 2009, NLWKN 2010)), sind Feldlerche und Schafstelze zu nennen.

8.2.2 Weitere Arten

Im Rahmen der Erfassungen wurde auch auf das Vorkommen von Tierarten aus anderen Gruppen geachtet.

Durch abendliche Detektorbegehungen wurde das UG auf potenzielle Fledermausvorkommen untersucht. Innerhalb des Planbereiches wurde kein Quartierpotenzial festgestellt. Jagdaktivitäten wurden nur im weiteren Umfeld der Wirkzone durch Breitflügel- und Zwergfledermäuse erfasst. An der Straße „Am Esch“, die die östliche Grenze des Geltungsbereiches des B-Planes bildet, konnten mind. 10 Zwergfledermäuse im Transferflug aus Richtung Kloster Handrup nach Norden festgestellt werden. Die Bäume und Gehölze westlich der Straße „Am Esch“ entlang des UGs stellen eine wichtige Leitstruktur für die Flugstraße dar und sollten so weit wie möglich erhalten bleiben.

Andere streng geschützte Arten außerhalb der Gruppe der Fledermäuse konnten nicht festgestellt werden.

8.3 Kontrolle der Ergebnisse der Relevanzprüfung auf Plausibilität

Die Ergebnisse der Bestandserfassungen im Untersuchungsraum geben keine Hinweise auf ein Vorkommen weiterer streng geschützter Arten. Die Ergebnisse der Relevanzprüfung werden durch die Bestandserfassungen 2022 entsprechend bestätigt und bekräftigt.

9 DARLEGUNG DER BETROFFENHEIT DER ARTEN

9.1 Artenschutzrechtliche Untersuchung nach § 44 BNatSchG

Grundsätzlich wird bei der Darlegung der Betroffenheit der Arten davon ausgegangen, dass die Immissionsschutzrichtwerte durch das geplante Vorhaben eingehalten werden. Somit werden erhebliche Auswirkungen durch Zusatzbelastungen an z. B. Stickstoff auf Wallhecken und Waldbereiche u. a. als (Teil-) Habitat für Vögel ausgeschlossen (siehe hierzu die Ausführungen im Kapitel 6).

9.1.1 Brutvögel

Bei den europäischen Vogelarten wird folgende Vorgehensweise angewandt: Für die wertgebenden, gefährdeten (einschl. Vorwarnliste) und streng geschützten Arten erfolgt in der Regel eine Art-für-Art-Betrachtung. Kommen sie lediglich als seltene Nahrungsgäste, Durchzügler oder Überflieger vor und sind ohne Bindung an das UG und werden nicht wesentlich durch die Baumaßnahme eingeschränkt, ist eine Abarbeitung in Gruppen möglich. Ungefährdete und ubiquitäre Arten werden in Gruppen, sog. ökologischen Gilden zusammengefasst (z.B. gehölbewohnende Frei- und Bodenbrüter). Es können nur Arten zusammengefasst werden, die in ihrer Lebensweise und ihrem ökologischen Anspruch vergleichbar sind und bei denen das Ergebnis der Prüfung der Betroffenheit gleich ist. Eine Art-für-Art-Betrachtung ist bei einer spezifischen Bestands- und Betroffenheitssituation gefordert.

Im Nachstehenden erfolgt die Prüfung der Verbotstatbestände nach § 44 Abs. 1 i. V. m. Abs. 5 BNatSchG (Detailanalyse) auf Grundlage der Bestandserfassungen für folgende Vogelarten:

Art-für-Art-Betrachtung (wertgebende, gefährdete und streng geschützte Arten im Wirkraum des Vorhabens)

- Keine wertgebenden gefährdeten oder streng geschützten Arten innerhalb des Wirkraumes

Wertgebende, gefährdete und streng geschützte Arten außerhalb des Wirkraums

- Trauerschnäpper (gefährdet in Nds. und in D.)
- Star (gefährdet in Nds. und in D.)
- Feldlerche (gefährdet in Nds. und in D.)

Ungefährdete Brutvogelarten (Einteilung in ökologische Gilden)

- Nahrungsgäste und Durchzügler
- Ungefährdete gehölbewohnende Höhlen- und Nischenbrüter
- Ungefährdete gebäudebewohnende Höhlen- und Nischenbrüter
- Ungefährdete gehölbewohnende Frei- und Bodenbrüter

- Ungefährdete Brutvogelarten der Acker- und Grünlandbereiche

Es wurden im Zuge der Relevanzprüfung keine Zugvogelarten gemäß Art. 4 Abs. 1 und 2 der VSch-RL, ermittelt. Entsprechend entfällt eine weitere Prüfung.

Wertgebende, streng geschützte und gefährdete Arten außerhalb des Wirkraums
Bestandsdarstellung
<p>Kurzbeschreibung Biologie / Verbreitung in Nds. In dieser Gruppe werden alle Arten zusammenfassend abgehandelt, die wertgebend, streng geschützt oder gefährdet sind, aber außerhalb des Wirkraums des Vorhabens siedeln.</p>
<p>Vorkommen im Untersuchungsgebiet (nachgewiesen / potenziell vorkommend) Diese gefährdeten Arten wurden im Rahmen der Bestandserfassung 2022 mit jeweils mind. einem Revier im weiteren Umfeld des Geltungsbereiches des B-Planes festgestellt. Trauerschnäpper, Star, Feldlerche</p>
Prüfung des Eintretens der Verbotstatbestände nach § 44 Abs. 1 i.V.m. Abs. 5 BNatSchG
<p>Artspezifische Vermeidungs- und/oder Minimierungsmaßnahmen: Nicht erforderlich</p> <p>Vorgezogene Ausgleichsmaßnahmen (CEF-Maßnahmen): Nicht erforderlich</p>
<p>§ 44 Abs. 1 Nr. 1 BNatSchG (Maßstab: Individuum) Werden Tiere verletzt, gefangen, getötet oder ihre Entwicklungsformen aus der Natur entnommen?</p> <p>Nein <input checked="" type="checkbox"/></p> <p>Ja <input type="checkbox"/></p> <p>Ja <input type="checkbox"/> nur aufgrund von unvermeidbaren Beeinträchtigungen im Zusammenhang mit § 44 Abs. 1 Nr. 3 BNatSchG</p> <p>Wird die ökologische Funktion (§ 44 Abs. 5 Nr. 3 BNatSchG) der vom Vorhaben betroffenen Fortpflanzungs- und Ruhestätten im räumlichen Zusammenhang weiterhin erfüllt? (Maßstab: lokale Population)</p> <p>Ja <input type="checkbox"/></p> <p>Nein <input type="checkbox"/></p> <p><u>Baubedingt:</u> Die Reviere dieser Arten befinden sich außerhalb des Wirkraums des Vorhabens, so dass Verletzungen oder Tötungen von Individuen und deren Entwicklungsformen durch die Verwirklichung der Planung vollständig ausgeschlossen werden können.</p> <p><u>Anlage-/betriebsbedingt:</u> Es ist nicht bekannt, dass durch den Betrieb selbst, die genannten Arten zu Schaden kommen könnten, da sich die Reviere außerhalb des Wirkraums befinden.</p>
<p>§ 44 Abs. 1 Nr. 2 BNatSchG (Maßstab: lokale Population) Werden Tiere während der Fortpflanzungs-, Aufzucht-, Mauser-, Überwinterungs- und Wanderzeiten erheblich gestört?</p> <p>Nein <input checked="" type="checkbox"/> es liegt keine Störung vor bzw. die Störung führt zu keiner Verschlechterung des Erhaltungszustandes der lokalen Population</p> <p>Ja <input type="checkbox"/> die Störung führt zu einer Verschlechterung des Erhaltungszustandes der lokalen Population</p> <p><u>Baubedingt:</u> Die besetzten Reviere befinden sich außerhalb des Wirkraums des Vorhabens. Eine Störung durch Bautätigkeiten wird als sehr gering eingestuft. Ein Ausweichen auf angrenzende Bereiche ist jederzeit möglich, sodass eine erhebliche Störung in jedem Fall auszuschließen ist.</p> <p><u>Anlage-/betriebsbedingt:</u> Da für die Arten im Wirkraum keine Reviere nachgewiesen werden konnten, sind auch durch den Betrieb keine erheblichen Störungen zu erwarten.</p>

Wertgebende, streng geschützte und gefährdete Arten außerhalb des Wirkraums**§ 44 Abs. 1 Nr. 3 BNatSchG (Maßstab: Individuum)**

Werden Fortpflanzungs- oder Ruhestätten aus der Natur entnommen, beschädigt oder zerstört?

Nein

Ja

Wird die ökologische Funktion (§ 44 Abs. 5 Nr. 3 BNatSchG) der vom Vorhaben betroffenen Fortpflanzungs- und Ruhestätten im räumlichen Zusammenhang weiterhin erfüllt? (Maßstab: lokale Population)

Ja

Nein

Baubedingt:

Es konnten keine Fortpflanzungs- und Ruhestätten im Wirkraum des Vorhabens festgestellt werden, sodass eine Beschädigung dieser durch Baumaßnahmen ausgeschlossen werden kann.

Anlage-/betriebsbedingt:

Fortpflanzungs- und Ruhestätten werden nicht überplant, eine Zerstörung kann ausgeschlossen werden.

Die Verbotstatbestände nach § 44 Abs. 1 i. V. m. Abs. 5 BNatSchG werden nicht erfüllt.

Die Verbotstatbestände nach § 44 Abs. 1 i. V. m. Abs. 5 BNatSchG werden erfüllt. Weiter mit der Ausnahmeregelung (§ 45 Abs. 7 BNatSchG): Prüfung der Wahrung des Erhaltungszustandes als fachliche Ausnahmevoraussetzung (Maßstab: weiträumiger Bezug, nicht lokale Population).

Nahrungsgäste und Durchzügler, bei denen keine wesentliche Einschränkung zu erwarten sind	
Bestandsdarstellung	
<p>Kurzbeschreibung Biologie / Verbreitung in Nds. (ggf. Brut- und Gastvögel) In dieser Gruppe werden alle Arten zusammenfassend abgehandelt, die als Nahrungsgäste oder Durchzügler im Untersuchungsraum nachgewiesen wurden.</p> <p>Räumliche Abgrenzung der Fortpflanzungs- und Ruhestätte</p> <p>Erhaltungszustand (falls Informationen vorliegen)</p>	
<p>Vorkommen im Untersuchungsgebiet (nachgewiesen / potenziell vorkommend) Hohltaube, Dohle, Rabenkrähe</p>	
Prüfung des Eintretens der Verbotstatbestände nach § 44 Abs. 1 i.V.m. Abs. 5 BNatSchG	
<p>Artspezifische Vermeidungs- und/oder Minimierungsmaßnahmen: Nicht erforderlich.</p> <p>Vorgezogene Ausgleichsmaßnahmen (CEF-Maßnahmen): Nicht erforderlich.</p>	
<p>§ 44 Abs. 1 Nr. 1 BNatSchG (Maßstab: Individuum) Werden Tiere verletzt, gefangen, getötet oder ihre Entwicklungsformen aus der Natur entnommen?</p> <p>Nein <input checked="" type="checkbox"/></p> <p>Ja <input type="checkbox"/></p> <p>Ja <input type="checkbox"/> nur aufgrund von unvermeidbaren Beeinträchtigungen im Zusammenhang mit § 44 Abs. 1 Nr. 3 BNatSchG</p> <p>Wird die ökologische Funktion (§ 44 Abs. 5 Nr. 3 BNatSchG) der vom Vorhaben betroffenen Fortpflanzungs- und Ruhestätten im räumlichen Zusammenhang weiterhin erfüllt? (Maßstab: lokale Population)</p> <p>Ja <input type="checkbox"/></p> <p>Nein <input type="checkbox"/></p> <p><u>Baubedingt:</u> Diese Arten wurden ausschließlich als Nahrungsgäste, Durchzügler oder Überflieger festgestellt, so dass Verletzungen oder Tötungen von Individuen und deren Entwicklungsformen bei Umsetzung der Planung vollständig ausgeschlossen werden können.</p> <p><u>Anlage-/betriebsbedingt:</u> Es ist nicht bekannt, dass durch den Betrieb selbst, die genannten Arten zu Schaden kommen könnten.</p>	
<p>§ 44 Abs. 1 Nr. 2 BNatSchG (Maßstab: lokale Population) Werden Tiere während der Fortpflanzungs-, Aufzucht-, Mauser-, Überwinterungs- und Wanderzeiten erheblich gestört?</p> <p>Nein <input checked="" type="checkbox"/> es liegt keine Störung vor bzw. die Störung führt zu keiner Verschlechterung des Erhaltungszustandes der lokalen Population</p> <p>Ja <input type="checkbox"/> die Störung führt zu einer Verschlechterung des Erhaltungszustandes der lokalen Population</p> <p><u>Baubedingt:</u> Die aufgeführten Arten nutzten das UG zur Nahrungssuche oder zum Über- bzw. Durchzug. Eine Störung durch Bautätigkeiten wird als sehr gering eingestuft. Ein Ausweichen auf angrenzende Bereiche ist jederzeit möglich, sodass eine erhebliche Störung in jedem Fall auszuschließen ist.</p> <p><u>Anlage-/betriebsbedingt:</u> Da für die Arten im Gebiet keine Reviere nachgewiesen werden konnten, sind auch durch die Anlage und den Betrieb keine erheblichen Störungen zu erwarten.</p>	

Nahrungsgäste und Durchzügler, bei denen keine wesentliche Einschränkung zu erwarten sind**§ 44 Abs. 1 Nr. 3 BNatSchG (Maßstab: Individuum)**

Werden Fortpflanzungs- oder Ruhestätten aus der Natur entnommen, beschädigt oder zerstört?

Nein

Ja

Wird die ökologische Funktion (§ 44 Abs. 5 Nr. 3 BNatSchG) der vom Vorhaben betroffenen Fortpflanzungs- und Ruhestätten im räumlichen Zusammenhang weiterhin erfüllt? (Maßstab: lokale Population)

Ja

Nein

Baubedingt:

Es konnten keine Fortpflanzungs- und Ruhestätten dieser Arten im Gebiet festgestellt werden, sodass eine Beschädigung dieser durch Baumaßnahmen ausgeschlossen werden kann.

Anlage-/betriebsbedingt:

Fortpflanzungs- und Ruhestätten werden nicht überplant, eine Zerstörung kann ausgeschlossen werden.

Die Verbotstatbestände nach § 44 Abs. 1 i. V. m. Abs. 5 BNatSchG werden nicht erfüllt.

Die Verbotstatbestände nach § 44 Abs. 1 i. V. m. Abs. 5 BNatSchG werden erfüllt. Weiter mit der Ausnahmeregelung (§ 45 Abs. 7 BNatSchG): Prüfung der Wahrung des Erhaltungszustandes als fachliche Ausnahmevoraussetzung (Maßstab: weiträumiger Bezug, nicht lokale Population).

Ungefährdete gehölbewohnende Höhlen- und Nischenbrüter
Bestandsdarstellung
<p>Kurzbeschreibung Biologie / Verbreitung in Nds. Die hier aufgeführten Arten unterscheiden sich in ihrer Lebensweise und weisen innerhalb ihrer Kategorie unterschiedliche Habitatansprüche auf. Jedoch nutzen alle Arten Höhlen oder Nischen in/an Gehölzen (insbesondere Alt- und Totholz) als Brutplatz (BAUER et al. 2005, SÜDBECK et al. 2005). Aufgrund des nur begrenzten Angebotes an solchen geeigneten Höhlen oder Nischen, konkurrieren die Arten zum Teil untereinander und schränken damit ein Vorkommen ein. Die Arten sind alle ungefährdet, weit und flächendeckend verbreitet (KRÜGER & SANDKÜHLER 2022, RYSLAVY et al. 2020).</p> <p>Räumliche Abgrenzung der Fortpflanzungs- und Ruhestätte</p> <p>Erhaltungszustand (falls Informationen vorliegen)</p>
<p>Vorkommen im Untersuchungsgebiet (nachgewiesen / potenziell vorkommend) In Abhängigkeit von der Revierrgröße wurden alle Arten im Gebiet mit mindestens einem Brutpaar nachgewiesen: Blaumeise, Kohlmeise, Star und Gartenrotschwanz.</p>
Prüfung des Eintretens der Verbotstatbestände nach § 44 Abs. 1 i.V.m. Abs. 5 BNatSchG
<p>Artspezifische Vermeidungs- und/oder Minimierungsmaßnahmen: <u>Vermeidungsmaßnahme V1:</u> Evtl. notwendige Fäll- und Rodungsarbeiten erfolgen nicht in der Zeit vom 1. März bis 30. September (siehe § 39 Abs. 5 BNatSchG) zur Vermeidung baubedingter Tötungen oder Verletzungen von Gehölzbrütern unterschiedlicher Strukturen. <u>Vermeidungsmaßnahme V2:</u> Ein eventuell notwendiger Gehölzeinschlag ist auf das unbedingt erforderliche Maß zu reduzieren, um potenzielle Fortpflanzungs- und Ruhestätten zu erhalten.</p> <p>Vorgezogene Ausgleichsmaßnahmen (CEF-Maßnahmen): Nicht erforderlich.</p>
<p>§ 44 Abs. 1 Nr. 1 BNatSchG (Maßstab: Individuum) Werden Tiere verletzt, gefangen, getötet oder ihre Entwicklungsformen aus der Natur entnommen?</p> <p>Nein <input checked="" type="checkbox"/></p> <p>Ja <input type="checkbox"/></p> <p>Ja <input type="checkbox"/> nur aufgrund von unvermeidbaren Beeinträchtigungen im Zusammenhang mit § 44 Abs. 1 Nr. 3 BNatSchG</p> <p>Wird die ökologische Funktion (§ 44 Abs. 5 Nr. 3 BNatSchG) der vom Vorhaben betroffenen Fortpflanzungs- und Ruhestätten im räumlichen Zusammenhang weiterhin erfüllt? (Maßstab: lokale Population)</p> <p>Ja <input type="checkbox"/></p> <p>Nein <input type="checkbox"/></p> <p><u>Baubedingt:</u> Verletzungen oder Tötungen der oben genannten Arten können bei Beachtung der Vermeidungsmaßnahmen V1 und V2 ausgeschlossen werden.</p> <p><u>Anlage-/betriebsbeding:</u> Es sind Verletzungen und Tötungen ausgeschlossen.</p>
<p>§ 44 Abs. 1 Nr. 2 BNatSchG (Maßstab: lokale Population) Werden Tiere während der Fortpflanzungs-, Aufzucht-, Mauser-, Überwinterungs- und Wanderzeiten erheblich gestört?</p> <p>Nein <input checked="" type="checkbox"/> es liegt keine Störung vor bzw. die Störung führt zu keiner Verschlechterung des Erhaltungszustandes der lokalen Population</p> <p>Ja <input type="checkbox"/> die Störung führt zu einer Verschlechterung des Erhaltungszustandes der lokalen Population</p> <p><u>Baubedingt:</u> Es ist mit geringen Störungen auf die genannten Arten in unmittelbarem Umfeld des Bauortes zu rechnen. Diese wirken temporär und räumlich begrenzt, sodass keine erhebliche Störung vorliegt.</p>

Ungefährdete gehölbewohnende Höhlen- und Nischenbrüter

Anlage-/betriebsbedingt:

Betriebs- und anlagebedingt ist mit keiner erheblichen Störung zu rechnen. Die Arten sind wenig störungsanfällig.

§ 44 Abs. 1 Nr. 3 BNatSchG (Maßstab: Individuum)

Werden Fortpflanzungs- oder Ruhestätten aus der Natur entnommen, beschädigt oder zerstört?

Nein

Ja

Wird die ökologische Funktion (§ 44 Abs. 5 Nr. 3 BNatSchG) der vom Vorhaben betroffenen Fortpflanzungs- und Ruhestätten im räumlichen Zusammenhang weiterhin erfüllt? (Maßstab: lokale Population)

Ja

Nein

Baubedingt:

Eine Zerstörung bzw. Beschädigung von Fortpflanzungs- und Ruhestätten ist nicht vollkommen ausgeschlossen. Unter der Berücksichtigung der Vermeidungsmaßnahmen V1 und V2 und dem Aspekt, dass die betroffenen Arten alle ungefährdet und weit verbreitet sind und davon ausgegangen wird, dass die ökologische Funktionalität der Art somit nicht eingeschränkt ist, sind keine Ausgleichsmaßnahmen vorgesehen.

Anlage-/betriebsbedingt:

Es werden keine Fortpflanzungs- und Ruhestätten zerstört, da bei Betrieb der Anlage keine Gehölze gefällt werden.

Die Verbotstatbestände nach § 44 Abs. 1 i. V. m. Abs. 5 BNatSchG werden nicht erfüllt.

Die Verbotstatbestände nach § 44 Abs. 1 i. V. m. Abs. 5 BNatSchG werden erfüllt. Weiter mit der Ausnahmeregelung (§ 45 Abs. 7 BNatSchG): Prüfung der Wahrung des Erhaltungszustandes als fachliche Ausnahmevoraussetzung (Maßstab: weiträumiger Bezug, nicht lokale Population).

Ungefährdete gebäudebewohnende Höhlen- und Nischenbrüter
Bestandsdarstellung
<p>Kurzbeschreibung Biologie / Verbreitung in Nds. (ggf. Brut- und Gastvögel)</p> <p>Die hier aufgeführten Arten unterscheiden sich in ihrer Lebensweise und weisen innerhalb ihrer Kategorie unterschiedliche Habitatansprüche auf. Jedoch nutzen alle Arten Höhlen oder Nischen in/an Gebäuden oder technischen Bauwerken als Brutplatz (BAUER et al. 2005, SÜDBECK et al. 2005). Aufgrund des nur begrenzten Angebotes an solchen geeigneten Brutplätzen, konkurrieren die Arten zum Teil untereinander und schränken damit ein Vorkommen ein.</p> <p>Die Arten sind alle ungefährdet, weit und flächendeckend verbreitet (KRÜGER & SANDKÜHLER 2022, GRÜNEBERG et al. 2015).</p> <p>Räumliche Abgrenzung der Fortpflanzungs- und Ruhestätte</p> <p>Erhaltungszustand (falls Informationen vorliegen)</p>
<p>Vorkommen im Untersuchungsgebiet (nachgewiesen / potenziell vorkommend)</p> <p>In Abhängigkeit von der Reviergröße wurden alle Arten im Gebiet mit mindestens einem Brutpaar nachgewiesen:</p> <p>Haussperling, Hausrotschwanz und Bachstelze.</p>
Prüfung des Eintretens der Verbotstatbestände nach § 44 Abs. 1 i.V.m. Abs. 5 BNatSchG
<p>Artspezifische Vermeidungs- und/oder Minimierungsmaßnahmen:</p> <p>Nicht erforderlich</p> <p>Vorgezogene Ausgleichsmaßnahmen (CEF-Maßnahmen):</p> <p>Nicht erforderlich.</p>
<p>§ 44 Abs. 1 Nr. 1 BNatSchG (Maßstab: Individuum)</p> <p>Werden Tiere verletzt, gefangen, getötet oder ihre Entwicklungsformen aus der Natur entnommen?</p> <p>Nein <input checked="" type="checkbox"/></p> <p>Ja <input type="checkbox"/></p> <p>Ja <input type="checkbox"/> nur aufgrund von unvermeidbaren Beeinträchtigungen im Zusammenhang mit § 44 Abs. 1 Nr. 3 BNatSchG</p> <p>Wird die ökologische Funktion (§ 44 Abs. 5 Nr. 3 BNatSchG) der vom Vorhaben betroffenen Fortpflanzungs- und Ruhestätten im räumlichen Zusammenhang weiterhin erfüllt? (Maßstab: lokale Population)</p> <p>Ja <input type="checkbox"/></p> <p>Nein <input type="checkbox"/></p> <p><u>Baubedingt:</u></p> <p>Eine Verletzung oder Tötung von Individuen während der Baumaßnahmen kann ausgeschlossen werden, da keine Gebäude umgestaltet, verändert oder überplant werden.</p> <p><u>Anlage- und betriebsbedingt:</u></p> <p>Während des Betriebs der Anlage sind Verletzungen und Tötungen nicht zu erwarten. Das Risiko übersteigt nicht das allgemeine Lebensrisiko der Arten. Die neu errichteten Gebäude könnte als Brutplatz für die aufgeführten Arten dienen.</p>
<p>§ 44 Abs. 1 Nr. 2 BNatSchG (Maßstab: lokale Population)</p> <p>Werden Tiere während der Fortpflanzungs-, Aufzucht-, Mauser-, Überwinterungs- und Wanderzeiten erheblich gestört?</p> <p>Nein <input checked="" type="checkbox"/> es liegt keine Störung vor bzw. die Störung führt zu keiner Verschlechterung des Erhaltungszustandes der lokalen Population</p> <p>Ja <input type="checkbox"/> die Störung führt zu einer Verschlechterung des Erhaltungszustandes der lokalen Population</p> <p><u>Baubedingt:</u></p> <p>Es ist mit geringen Störungen auf die genannten Arten in unmittelbarem Umfeld des Bauortes zu rechnen. Diese wirken temporär und räumlich begrenzt, sodass keine erhebliche Störung vorliegt.</p> <p><u>Anlage-/ betriebsbedingt:</u></p> <p>Durch den Betrieb der Anlage sind keine Störungen auf die oben aufgeführten Arten zu erwarten. Es ist denkbar, dass neue Gebäude besiedelt werden.</p>
<p>§ 44 Abs. 1 Nr. 3 BNatSchG (Maßstab: Individuum)</p> <p>Werden Fortpflanzungs- oder Ruhestätten aus der Natur entnommen, beschädigt oder zerstört?</p>

Ungefährdete gebäudebewohnende Höhlen- und NischenbrüterNein Ja

Wird die ökologische Funktion (§ 44 Abs. 5 Nr. 3 BNatSchG) der vom Vorhaben betroffenen Fortpflanzungs- und Ruhestätten im räumlichen Zusammenhang weiterhin erfüllt? (Maßstab: lokale Population)

Ja Nein Baubedingt:

Eine Zerstörung bzw. Beschädigung von Fortpflanzungs- und Ruhestätten ist ausgeschlossen, da keien Gebäude beeinträchtigt werden.

Anlage- / betriebsbedingt:

Auch während des Betriebs werden keine Gebäude beeinträchtigt, so dass Zerstörungen von Fortpflanzungs- und Ruhestätten ausgeschlossen sind.

 Die Verbotstatbestände nach § 44 Abs. 1 i. V. m. Abs. 5 BNatSchG werden nicht erfüllt. Die Verbotstatbestände nach § 44 Abs. 1 i. V. m. Abs. 5 BNatSchG werden erfüllt. Weiter mit der Ausnahmeregelung (§ 45 Abs. 7 BNatSchG): Prüfung der Wahrung des Erhaltungszustandes als fachliche Ausnahmevoraussetzung (Maßstab: weiträumiger Bezug, nicht lokale Population).

Ungefährdete gehölbewohnende Frei- und Bodenbrüter
Bestandsdarstellung
<p>Kurzbeschreibung Biologie / Verbreitung in Nds. Die hier aufgeführten Arten unterscheiden sich in ihrer Lebensweise und weisen innerhalb ihrer Kategorie unterschiedliche Habitatansprüche auf. Jedoch nutzen alle Arten größere Gehölzpflanzen zur Ansitz, zur Nahrungssuche oder zur Nestanlage (BAUER et al. 2005, SÜDBECK et al. 2005). Die Arten sind alle ungefährdet, weit und flächendeckend verbreitet (KRÜGER & SANDKÜHLER 2022, RYSLAVY et al. 2020).</p> <p>Räumliche Abgrenzung der Fortpflanzungs- und Ruhestätte</p> <p>Erhaltungszustand (falls Informationen vorliegen)</p>
<p>Vorkommen im Untersuchungsgebiet (nachgewiesen / potenziell vorkommend) In Abhängigkeit von der Reviergröße wurden alle Arten im Gebiet mit mindestens einem Brutpaar nachgewiesen: Ringeltaube, Zaunkönig, Amsel, Singdrossel, Rotkehlchen, Heckenbraunelle, Buchfink, Grünfink, Zilpzalp, Mönchsgrasmücke, Türkentaube</p>
Prüfung des Eintretens der Verbotstatbestände nach § 44 Abs. 1 i.V.m. Abs. 5 BNatSchG
<p>Artspezifische Vermeidungs- und/oder Minimierungsmaßnahmen: <u>Vermeidungsmaßnahme V1:</u> Evtl. notwendige Fäll- und Rodungsarbeiten erfolgen nicht in der Zeit vom 1. März bis 30. September (siehe § 39 Abs. 5 BNatSchG) zur Vermeidung baubedingter Tötungen oder Verletzungen von Gehölzbrütern unterschiedlicher Strukturen. <u>Vermeidungsmaßnahme V2:</u> Ein eventuell notwendiger Gehölzeinschlag ist auf das unbedingt erforderliche Maß zu reduzieren, um potenzielle Fortpflanzungs- und Ruhestätten zu erhalten. <u>Vermeidungsmaßnahme V3:</u> Die Herrichtung des Baufeldes (Baufeldfreimachung für Stellflächen, Wegeneu- und -ausbau insbesondere auf landwirtschaftlichen Flächen sowie an Wegerändern und Gräben) erfolgt grundsätzlich außerhalb der Brutzeit aller bodenbrütenden Vogelarten (Zeitraum: 1. März bis 31. Juli) zur Vermeidung der Zerstörung von Gelegen der bodenbrütenden Vogelarten.</p> <p>Vorgezogene Ausgleichsmaßnahmen (CEF-Maßnahmen): Nicht erforderlich.</p>
<p>§ 44 Abs. 1 Nr. 1 BNatSchG (Maßstab: Individuum) Werden Tiere verletzt, gefangen, getötet oder ihre Entwicklungsformen aus der Natur entnommen?</p> <p>Nein <input checked="" type="checkbox"/></p> <p>Ja <input type="checkbox"/></p> <p>Ja <input type="checkbox"/> nur aufgrund von unvermeidbaren Beeinträchtigungen im Zusammenhang mit § 44 Abs. 1 Nr. 3 BNatSchG</p> <p>Wird die ökologische Funktion (§ 44 Abs. 5 Nr. 3 BNatSchG) der vom Vorhaben betroffenen Fortpflanzungs- und Ruhestätten im räumlichen Zusammenhang weiterhin erfüllt? (Maßstab: lokale Population)</p> <p>Ja <input type="checkbox"/></p> <p>Nein <input type="checkbox"/></p> <p><u>Baubedingt:</u> Verletzungen oder Tötungen der oben genannten Arten können bei Beachtung der Vermeidungsmaßnahmen V1 und V2 ausgeschlossen werden.</p> <p><u>Anlage-/betriebsbedingt:</u> Es sind Verletzungen und Tötungen ausgeschlossen.</p>

Ungefährdete gehölbewohnende Frei- und Bodenbrüter

§ 44 Abs. 1 Nr. 2 BNatSchG (Maßstab: lokale Population)

Werden Tiere während der Fortpflanzungs-, Aufzucht-, Mauser-, Überwinterungs- und Wanderzeiten erheblich gestört?

- Nein es liegt keine Störung vor bzw. die Störung führt zu keiner Verschlechterung des Erhaltungszustandes der lokalen Population
- Ja die Störung führt zu einer Verschlechterung des Erhaltungszustandes der lokalen Population

Baubedingt:

Es ist mit geringen Störungen auf die genannten Arten in unmittelbarem Umfeld des Bauortes zu rechnen. Diese wirken temporär und räumlich begrenzt, sodass keine erhebliche Störung vorliegt.

Anlage-/betriebsbedingt:

Betriebs- und anlagebedingt ist mit keiner erheblichen Störung zu rechnen. Die aufgeführten Arten gelten als ungefährdet und unempfindlich gegenüber menschlichen Strukturen.

§ 44 Abs. 1 Nr. 3 BNatSchG (Maßstab: Individuum)

Werden Fortpflanzungs- oder Ruhestätten aus der Natur entnommen, beschädigt oder zerstört?

Nein

Ja

Wird die ökologische Funktion (§ 44 Abs. 5 Nr. 3 BNatSchG) der vom Vorhaben betroffenen Fortpflanzungs- und Ruhestätten im räumlichen Zusammenhang weiterhin erfüllt? (Maßstab: lokale Population)

Ja

Nein

Baubedingt:

Eine Zerstörung bzw. Beschädigung von Fortpflanzungs- und Ruhestätten kann unter Einhaltung der Vermeidungsmaßnahmen V1 und V2 ausgeschlossen werden.

Anlage-/betriebsbedingt:

Es werden keine Fortpflanzungs- und Ruhestätten zerstört.

- Die Verbotstatbestände nach § 44 Abs. 1 i. V. m. Abs. 5 BNatSchG werden nicht erfüllt.**
- Die Verbotstatbestände nach § 44 Abs. 1 i. V. m. Abs. 5 BNatSchG werden erfüllt. Weiter mit der Ausnahmeregelung (§ 45 Abs. 7 BNatSchG): Prüfung der Wahrung des Erhaltungszustandes als fachliche Ausnahmevoraussetzung (Maßstab: weiträumiger Bezug, nicht lokale Population).

Ungefährdete Brutvogelarten der Acker- und Grünlandbereiche
Bestandsdarstellung
<p>Kurzbeschreibung Biologie / Verbreitung in Nds. (ggf. Brut- und Gastvögel) Die hier aufgeführten Arten unterscheiden sich in ihrer Lebensweise und weisen innerhalb ihrer Kategorie unterschiedliche Habitatansprüche auf. Jedoch sind alle Arten Bodenbrüter und legen i.d.R. ihr Nest gut versteckt auf Acker- oder Grünlandflächen an (BAUER et al. 2005, SÜDBECK et al. 2005). Die Arten sind alle ungefährdet, weit und flächendeckend verbreitet (KRÜGER & NIPKOW 2015, GRÜNEBERG et al. 2015).</p> <p>Räumliche Abgrenzung der Fortpflanzungs- und Ruhestätte</p> <p>Erhaltungszustand (falls Informationen vorliegen)</p>
<p>Vorkommen im Untersuchungsgebiet (nachgewiesen / potenziell vorkommend) In Abhängigkeit von der Reviergröße wurden alle Arten im Gebiet mit mindestens einem Brutpaar nachgewiesen: Jagdfasan und Schafstelze</p>
Prüfung des Eintretens der Verbotstatbestände nach § 44 Abs. 1 i.V.m. Abs. 5 BNatSchG
<p>Artspezifische Vermeidungs- und/oder Minimierungsmaßnahmen: <u>Vermeidungsmaßnahme V3:</u> Die Herrichtung des Baufeldes erfolgt grundsätzlich außerhalb der Brutzeit aller bodenbrütenden Vogelarten (Zeitraum: 1. März bis 31. Juli) zur Vermeidung der Zerstörung von Gelegen der bodenbrütenden Vogelarten.</p> <p>Vorgezogene Ausgleichsmaßnahmen (CEF-Maßnahmen): Nicht erforderlich.</p>
<p>§ 44 Abs. 1 Nr. 1 BNatSchG (Maßstab: Individuum) Werden Tiere verletzt, gefangen, getötet oder ihre Entwicklungsformen aus der Natur entnommen?</p> <p>Nein <input checked="" type="checkbox"/></p> <p>Ja <input type="checkbox"/></p> <p>Ja <input type="checkbox"/> nur aufgrund von unvermeidbaren Beeinträchtigungen im Zusammenhang mit § 44 Abs. 1 Nr. 3 BNatSchG</p> <p>Wird die ökologische Funktion (§ 44 Abs. 5 Nr. 3 BNatSchG) der vom Vorhaben betroffenen Fortpflanzungs- und Ruhestätten im räumlichen Zusammenhang weiterhin erfüllt? (Maßstab: lokale Population)</p> <p>Ja <input type="checkbox"/></p> <p>Nein <input type="checkbox"/></p> <p><u>Baubedingt:</u> Eine direkte Verletzung oder Tötung von Individuen oder deren Entwicklungsformen kann durch die Vermeidungsmaßnahme V3 ausgeschlossen werden.</p> <p><u>Anlage- und betriebsbedingt:</u> Es werden keine Arten durch das Wohngebiet bzw. den Betrieb getötet.</p>
<p>§ 44 Abs. 1 Nr. 2 BNatSchG (Maßstab: lokale Population) Werden Tiere während der Fortpflanzungs-, Aufzucht-, Mauser-, Überwinterungs- und Wanderzeiten erheblich gestört?</p> <p>Nein <input checked="" type="checkbox"/> es liegt keine Störung vor bzw. die Störung führt zu keiner Verschlechterung des Erhaltungszustandes der lokalen Population</p> <p>Ja <input type="checkbox"/> die Störung führt zu einer Verschlechterung des Erhaltungszustandes der lokalen Population</p> <p><u>Baugedingt:</u> Durch Bautätigkeiten sind evtl. Revierschiebungen möglich, die jedoch nicht als erheblich störend eingestuft werden, da sie temporär auftreten und räumlich begrenzt sind.</p> <p><u>Anlage- und betriebsbedingt:</u> Grundsätzlich ist ein Ausweichen der oben aufgeführten Arten in die nähere Umgebung möglich, sodass eine erhebliche Störung aufgrund der weiten Verbreitung der Arten nicht angenommen wird.</p>

Ungefährdete Brutvogelarten der Acker- und Grünlandbereiche**§ 44 Abs. 1 Nr. 3 BNatSchG (Maßstab: Individuum)**

Werden Fortpflanzungs- oder Ruhestätten aus der Natur entnommen, beschädigt oder zerstört?

Nein

Ja

Wird die ökologische Funktion (§ 44 Abs. 5 Nr. 3 BNatSchG) der vom Vorhaben betroffenen Fortpflanzungs- und Ruhestätten im räumlichen Zusammenhang weiterhin erfüllt? (Maßstab: lokale Population)

Ja

Nein

Baubedingt:

Eine Beschädigung oder Zerstörung von besetzten Fortpflanzungs- und Ruhestätten kann ausgeschlossen werden, wenn die Vermeidungsmaßnahme V1 eingehalten wird. Da es sich bei den potenziell vorkommenden Arten um häufige Brutvogelarten handelt, wird der Verbotstatbestand nicht erfüllt. Ein Ausweichen auf angrenzende Bereiche ist möglich, so dass die ökologische Funktion im räumlichen Zusammenhang erhalten bleibt

Anlage- und Betriebsbedingt:

Es ist nicht von Beschädigungen und Zerstörungen von Fortpflanzungs- und Ruhestätten auszugehen.

Die Verbotstatbestände nach § 44 Abs. 1 i. V. m. Abs. 5 BNatSchG werden nicht erfüllt.

Die Verbotstatbestände nach § 44 Abs. 1 i. V. m. Abs. 5 BNatSchG werden erfüllt. Weiter mit der Ausnahmeregelung (§ 45 Abs. 7 BNatSchG): Prüfung der Wahrung des Erhaltungszustandes als fachliche Ausnahmevoraussetzung (Maßstab: weiträumiger Bezug, nicht lokale Population).

10 MASSNAHMEN ZUR VERMEIDUNG UND ZUR SICHERUNG DER KONTINUIERLICHEN ÖKOLOGISCHEN FUNKTIONALITÄT

10.1 Maßnahmen zur Vermeidung

Vermeidungsmaßnahmen setzen sich aus Konflikt mindernden und funktionserhaltenden Maßnahmen zusammen. Zu den Konflikt mindernden Maßnahmen gehören die klassischen Vermeidungsmaßnahmen wie Querungshilfen oder Bauzeitenbeschränkung. Funktionserhaltende Maßnahmen (in § 44 Abs. 5 vorgezogene Ausgleichsmaßnahmen; im Guidance document „CEF-Maßnahmen“) umfassen z. B. die Verbesserung oder Vergrößerung der Lebensstätte oder die Anlage einer neuen Lebensstätte in direkter funktionaler Verbindung zum Auffangen potenzieller Funktionsverluste.

Folgende Vorkehrungen zur Vermeidung werden durchgeführt, um Gefährdungen von Tier- und Pflanzenarten des Anhangs IV der FFH-RL und von Vogelarten zu vermeiden oder zu mindern. Die Ermittlung der Verbotstatbestände gemäß § 44 Abs. 1 i. V. m. Abs. 5 BNatSchG erfolgt unter Berücksichtigung folgender Vorkehrungen:

- Vermeidungsmaßnahme V1: Evtl. notwendige Fäll- und Rodungsarbeiten erfolgen nicht in der Zeit vom 1. März bis 30. September (siehe § 39 Abs. 5 BNatSchG) zur Vermeidung baubedingter Tötungen oder Verletzungen von Gehölzbrütern unterschiedlicher Strukturen.
- Vermeidungsmaßnahme V2: Ein eventuell notwendiger Gehölzeinschlag ist auf das unbedingt erforderliche Maß zu reduzieren, um potenzielle Fortpflanzungs- und Ruhestätten zu erhalten.
- Vermeidungsmaßnahme V3: Die Herrichtung des Baufeldes erfolgt grundsätzlich außerhalb der Brutzeit aller bodenbrütenden Vogelarten (Zeitraum: 1. März bis 31. Juli) zur Vermeidung der Zerstörung von Gelegen der bodenbrütenden Vogelarten.

11 HINWEISE ZUR EINGRIFFSREGELUNG

Aus artenschutzrechtlicher Sicht ergeben sich keine besonderen Anforderungen. Es sind die Vermeidungsmaßnahmen zu berücksichtigen um die Verbotstatbestände des § 44 Abs. 1 i. V. m. Abs. 5 BNatSchG nicht zu erfüllen.

12 FAZIT

Die Verbotstatbestände gemäß § 44 Abs. 1 i. V. m. Abs. 5 BNatSchG werden durch das geplante Vorhaben unter Berücksichtigung der definierten Vermeidungsmaßnahmen V1 bis V3 nicht erfüllt.

Bei allen Arten kann eine dauerhafte Gefährdung der jeweiligen lokalen Populationen unter Berücksichtigung der definierten Vermeidungsmaßnahmen V1, V2 und V3 ausgeschlossen werden, so dass sich der Erhaltungszustand der Populationen in ihrem natürlichen Verbreitungsgebiet nicht verschlechtern wird.



Freren, den 08.09.2022

i.A. J. Joens

.....
Dipl. Geogr. Peter Stelzer

13 LITERATUR UND QUELLEN

Aufgeführt werden direkt zitierte Quellen sowie Grundlagenliteratur zum Themenbereich.

- AßMANN, T., DORMANN, W., FRÄMBS, H., GÜRLICH, S., HANDKE, K., HUK, T., SPRICK, P. & TERLUTTER, H. (2003): Rote Liste der in Niedersachsen und Bremen gefährdeten Sandlaufkäfer und Laufkäfer (Coleoptera: Cicindelidae et Carabidae) mit Gesamtverzeichnis, 1. Fassung vom 1.6.2002 – Inform.d. Naturschutz Niedersachs. 23, Nr. 2: 70-95, Hildesheim.
- BARTHEL, P.H.; BEZZEL, E.; KRÜGER, T.; PÄCKERT, M. & F.D. STEINHEIMER (2018): Artenliste der Vögel Deutschlands 2018: Aktualisierung und Änderungen. Vogelwarte 56: 205-224.
- BAUER, H.-G., BEZZEL, E. & FIEDLER, W. (2005): Das Kompendium der Vögel Mitteleuropas. Alles über Biologie, Gefährdung und Schutz, 3. Bände.
- BAUER, H.-G., BEZZEL, E. & FIEDLER, W. (2012): Das Kompendium der Vögel Mitteleuropas. Ein Handbuch über Biologie, Gefährdung und Schutz, AULA-Verlag, 1448 S.
- BAUMANN, K., JÖDICKE, R., KASTNER, F., BORKENSTEIN, A., BURKART, W., QUANTE, U. & SPENGLER, T. (Hrsg.) (2021): Atlas der Libellen in Niedersachsen/ Bremen. Mitteilungen der Arbeitsgemeinschaft Libellen in Niedersachsen und Bremen, Sonderband.
- BAUMANN, K., KASTNER, F., BORKENSTEIN, A., BURKART, R., JÖDICKE, R. & U. QUANTE (2020): Rote Liste der in Niedersachsen und Bremens gefährdete Libellen mit Gesamtartenverzeichnis - 3. Fassung, Stand 2020. - Inform.d. Naturschutz Niedersachsens 40, Nr. 1 (1/21): 3-37, Hannover.
- BAYERISCHES STAATSMINISTERIUM (2011): Oberste Baubehörde im Bayerischen Staatsministeriums des Innern: Hinweise zur Aufstellung der naturschutzfachlichen Angaben zur speziellen artenschutzrechtlichen Prüfung in der Straßenplanung (saP), Fassung mit Stand 03/2011.
- BfN - Bundesamt für Naturschutz (Hrsg.) (2009): Rote Liste gefährdeter Tiere, Pflanzen und Pilze Deutschlands, Band 1: Wirbeltiere. - Schriftenreihe Naturschutz und Biologische Vielfalt, Heft 70 (1), 388 S.
- BfN - Bundesamt für Naturschutz & BLAK Bund-Länder-Arbeitskreis (Hrsg.) (2017): Bewertungsschemata für die Bewertung des Erhaltungsgrades von Arten und Lebensraumtypen als Grundlage für ein bundesweites FFH-Monitoring. Teil I: Arten nach Anhang II und IV der FFH-Richtlinie (mit Ausnahme der marinen Säugetiere). Stand: Oktober 2017
- BIBBY, C.J., BURGESS, N.D. & D.A. HILL (1995): Methoden der Feldornithologie. Bestandserfassung in der Praxis. Neumann-Verlag, Radebeul: 272 S.
- BINOT, M., BLESS, R., BOYE, P., GRUTTKER, H. & PRETSCHER, P. (1998): Rote Liste gefährdeter Tiere Deutschlands, Bundesamt für Naturschutz (Hrsg.).
- BLANKE, I. (2010): Die Zauneidechse. 2. überarb. Aufl., Bielefeld.

- BOYE, P., DIETZ, M. & M. WEBER (1999): Fledermäuse und Fledermausschutz in Deutschland – Bats and Bat Conservation in Germany. – Bundesamt für Naturschutz, Bonn, 112 S.
- BRAUN, M. & F. DIERTERLEN (2003): Die Säugetiere Baden-Württembergs Band 1: Allgemeiner Teil. Fledermäuse (Chiroptera) (Grundlagenwerke) (Deutsch) Gebundene Ausgabe – 4. August 2003, ULMER,
- BUNDESMINISTERIUM FUER UMWELT, NATURSCHUTZ UND REAKTORSICHERHEIT (2002): Erhaltungssituation und Schutzmaßnahmen der durch die Bonner Konvention geschützten, in Deutschland heimischen Tierarten. in: Erhaltungssituation und Schutz wandernder Tierarten in Deutschland: Schrift zur 7. VSK Bonner Konvention und 2. VSK AEW. S. 152 – 247.
- DIETZ, Ch., HELVERSEN von, O. & NILL, D. (2007): Handbuch der Fledermäuse Europas und Nordwestafrikas, Biologie - Kenzeichen - Gefährdung, Frankfurt.
- DIETZ, M.(Hrsg.) (2013): Populationsökologie und Habitatansprüche der Bechsteinfledermaus *Myotis bechsteinii*. Beiträge zur Fachtagung in der Trinkuranlage Bad Nauheim, 25.–26.02.2011, 344 Seiten.
- DRACHENFELS, O. v. (2020): Kartierschlüssel für Biotoptypen in Niedersachsen unter besonderer Berücksichtigung der gesetzlich geschützten Biotope sowie der Lebensraumtypen von Anhang I der FFH-Richtlinie. - Naturschutz Landschaftspfl. Niedersachs. Heft A/4, Hannover.
- DOERBINGHAUS, A., EICHEN, C., GUNNEMANN, H., LEOPOLD, P., NEUKIRCHEN, M., PETERMANN, J., SCHRÖDER, E. (2005): Methoden zur Erfassung von Arten der Anhänge IV und V der Fauna-Flora-Habitat-Richtlinie.- Naturschutz und Biologische Vielfalt 20, 449 S.
- EU-KOMMISSION (Hrsg.) (2007): Guidance document on the strict protection of animal species of community interest provided by the „Habitats“ Directive 92/43/EEC, Final version, Februar 2007.
- EWERS, M. (1999): Die Libellen zwischen Weser und Ems. Schriftreihe des Staatlichen Museums für Naturkunde und Vorgeschichte Oldenburg, Heft Nr. 12, Oldenburg.
- FRÖHLICH & SPORBECK (2010): Leitfaden, Artenschutz in Mecklenburg-Vorpommern, Hauptmodul Planfeststellung / Plangenehmigung. Landesamt für Umwelt, Naturschutz und Geologie M-V.
- FINCH, O.-D. (2004): Rote Liste der in Niedersachsen und Bremen gefährdeten Webspinnen (Araneae) mit Gesamtverzeichnis, 1. Fassung vom 1.7.2004 – Inform.d. Naturschutz Niedersachs. 24, Nr. 5: 1-20, Hildesheim.
- FINCK, P., HEINZE, ST., RATHS, U., RIECKEN, U. & SSYMANK, A. (2017): Rote Liste der gefährdeten Biotoptypen Deutschlands. dritte fortgeschriebene Fassung 2017. - Schriftenreihe Naturschutz und Biologische Vielfalt, Heft 156, Bundesamt für Naturschutz (Hrsg.), 637 S.
- GARVE, E. (2004): Rote Liste und Florenliste der Farn- und Blütenpflanzen in Niedersachsen und Bremen, 5. Fassung vom 1.3.2004. - Inform.d. Naturschutz Niedersachs. 24, Nr. 1 (1/04): 1-76, Hildesheim.

- GARVE, E. (2007): Verbreitungsatlas der Farn- und Blütenpflanzen in Niedersachsen und Bremen. - Naturschutz und Landschaftspflege in Niedersachsen Heft 43 (2007), 507 S.
- GEDEON, K., C. GRÜNEBERG, A. MITSCHKE, C. SUDFELDT, W. EIKHORST, S. FISCHER, M. FLADE, S. FRICK, I. GEIERSBERGER, B. KOOP, M. KRAMER, T. KRÜGER, N. ROTH, T. Ryslavy, S. STÜBING, S.R. SUDMANN, R. STEFFENS, F. VÖKLER & K. WITT (2014): Atlas Deutscher Brutvogelarten. – Stiftung Vogelmonitoring Deutschland und Dachverband Deutscher Avifaunisten, 800 S.
- GREIN, G. (2005): Rote Liste der in Niedersachsen und Bremen gefährdeten Heuschrecken mit Gesamtartenliste, 3. Fassung, Stand: 1.5.2005 – Inform.d. Naturschutz Niedersachs. 25, Nr. 1 (1/05): 1-20, Hannover.
- GREIN, G. (2010): Fauna der Heuschrecken (Ensifera & Caelifera) in Niedersachsen. - Naturschutz und Landschaftspflege in Niedersachsen Heft 46 (2010), 1 - 183, Hannover.
- GRÜNEBERG, C., H.-G. BAUER, H. HAUPT, O. HÜPPOP, T. RYSLAVY & P. SÜDBECK (2015): Rote Liste der Brutvögel Deutschlands. 5. Fassung, 30. November 2015. Ber. Vogelschutz 52: 19-67.
- HAASE, P. (1996): Rote Liste der in Niedersachsen und Bremen gefährdeten Wasserkäfer mit Gesamtartenverzeichnis, 1. Fassung vom 1.2.1996. - Inform.d. Naturschutz Niedersachs. 16, Nr. 3 (3/96): 81-100, Hannover.
- HAUCK, M. & U. DE BRUYN (2010): Rote Liste und Gesamtartenliste der Flechten in Niedersachsen und Bremen, 2. Fassung, Stand 2010. - Inform.d. Naturschutz Niedersachs. 30, Nr. 1 (1/10): 1-84, Hannover.
- HECKENROTH, H. (1993): Rote Liste der in Niedersachsen und Bremen gefährdeten Säugetierarten, 1. Fassung vom 1.1.1991. In: Informationsdienst Naturschutz Niedersachsen, 13. Jg., Nr. 6 (6/93): 121-126, Hannover.
- HECKENROTH, H. & LASKE, V. (1997): Atlas der Brutvögel in Niedersachsen 1981-1995. - Naturschutz Landschaftspf. Niedersachs. 37, 329 S., Hannover.
- HÜPPOP, O.; BAUER, H.-G.; HAUPT, H.; RYSLAVY, T.; SÜDBECK, P. & J. WAHL (2013): Rote Liste wandernder Vogelarten Deutschlands, 1. Fassung, 31. Dezember 2012, Ber. Vogelschutz 49/50: 23–83.
- KRAPP, F. (2011): Die Fledermäuse Europas, Ein umfassendes Handbuch zur Biologie, Verbreitung und Bestimmung, DVD-ROM.
- KRÜGER, T. & NIPKOW, M. (2015): Rote Liste der in Niedersachsen und Bremen gefährdeten Brutvögel, 8. Fassung, Stand 2015 - Inform.d. Naturschutz Niedersachs. 35, Nr. 4 (4/2015): 181 - 260.
- KRÜGER, T. & SANDKÜHLER, K. (2022): Rote Liste der Brutvögel Niedersachsens und Bremen, 9. Fassung, Stand: Oktober 2021 - Inform.d. Naturschutz Niedersachs. 41, Nr. 2 (2/2022): 111 - 174.
- KRÜGER, T., LUDWIG, J., PFÜTZKE, S. & ZANG, H. (2014): Atlas der Brutvögel in Niedersachsen und Bremen 2005 – 2008, Naturschutz Landschaftspflege Niedersachsen 48, Hannover.

- LANA (2009): Länderarbeitsgemeinschaft Naturschutz (LANA): Vollzugshinweise zum Artenschutzrecht. - beschlossen in der 93. Sitzung der LANA am 29. Mai 2006; Stand 13.09.2009.
- LANUV – Landesamt für Natur, Umwelt und Verbraucherschutz Nordrhein-Westfalen: Kurzbeschreibung der FFH-Arten und Vogelarten (<https://ffh-arten.naturschutzinformationen.nrw.de/ffh-arten/de/arten/gruppe>)
- LOBENSTEIN, U. (2004): Rote Liste der in Niedersachsen und Bremen gefährdeten Großschmetterlinge mit Gesamtartenverzeichnis, 2. Fassung, Stand 2004 – Inform.d. Naturschutz Niedersachs. Nr. 3 (3/04), 32 S.
- LUDWIG, G. und SCHNITTLER, M. (1996): Rote Liste gefährdeter Pflanzen Deutschlands. Schriftenreihe für Vegetationskunde 28, 744 S., Bundesamt für Naturschutz (Hrsg.), Bonn - Bad Godesberg.
- MEINIG, H., BOYE, P., DÄHNE, M., HUTTERER, R. & LANG, J. (2020): Rote Liste und Gesamtartenliste der Säugetiere (Mammalia) Deutschlands. – Naturschutz und Biologische Vielfalt 170 (2): 73 S.
- MELTER, J. & SCHREIBER, M. (2000): Wichtige Brut- und Rastvogelgebiete in Niedersachsen, eine kommentierte Gebiets- und Artenliste als Grundlage für die Umsetzung der Europäischen Vogelschutzrichtlinie, Vogelkundliche Berichte aus Niedersachsen, Band 32, Sonderheft.
- MESCHEDÉ, A. & HELLER, K.-G. (2000): Ökologie und Schutz von Fledermäusen in Wäldern. – Schriftenreihe für Landschaftspflege und Naturschutz 66, Bonn, 374 S.
- NIEDERSÄCHSISCHES UMWELTMINISTERIUM (2006): Die Umsetzung der EU-Vogelschutzrichtlinie in Niedersachsen. Informationsbroschüre für Verfahrensbeteiligte und die interessierte Öffentlichkeit.
- NLWKN (Hrsg.) (2009): Vollzugshinweise zum Schutz von Brutvogelarten in Niedersachsen. Teil 1 (Stand Juni 2009): Wertbestimmende Brutvogelarten der Vogelschutzgebiete mit höchster Priorität für Erhaltungs- und Entwicklungsmaßnahmen. Niedersächsische Strategie zum Arten- und Biotopschutz, Hannover, unveröff.
- NLWKN (Hrsg.) (2010): Vollzugshinweise zum Schutz von Brutvogelarten in Niedersachsen. Teil 2 (Stand Januar 2010) und Teil 3 (Stand Juli 2010): Wertbestimmende Brutvogelarten der EU-Vogelschutzgebiete mit Priorität für Erhaltungs- und Entwicklungsmaßnahmen. Niedersächsische Strategie zum Arten- und Biotopschutz, Hannover, unveröff.
- NLWKN – Niedersächsischer Landesbetrieb für Wasserwirtschaft, Küsten- und Naturschutz (Hrsg.): Vollzugshinweise für Arten und Lebensraumtypen. Online im Internet: <https://www.nlwkn.niedersachsen.de/vollzugshinweise-arten-lebensraumtypen/vollzugshinweise-fuer-arten-und-lebensraumtypen-46103.html>
- PETERSEN, B., ELLWANGER, G., BIEWALD, G., HAUKE, U., LUDWIG, G., PRETSCHER, P., SCHRÖDER, E. und SSYMANK, A. (2003): Das europäische Schutzgebietssystem Natura 2000 - Ökologie und Verbreitung von Arten der FFH-Richtlinie in Deutschland, Band 1: Pflanzen und Wirbellose. Hrsg. Bundesamt für Naturschutz (BfN), Bonn - Bad Godesberg.

- PETERSEN, B., ELLWANGER, G., BLESS, R., BOYE, P., SCHRÖDER, E. und SSYMANK, A. (2004): Das europäische Schutzgebietssystem Natura 2000 - Ökologie und Verbreitung von Arten der FFH-Richtlinie in Deutschland, Band 2: Wirbeltiere. Hrsg. Bundesamt für Naturschutz (BfN), Bonn - Bad Godesberg.
- PODLOUCKY, R. & FISCHER, Ch. (1991): Zur Verbreitung der Amphibien und Reptilien in Niedersachsen, Zwischenauswertung mit Nachweiskarten von 1981 – 1989.
- PODLOUCKY, R. & C. FISCHER (2013): Rote Listen und Gesamtartenlisten der Amphibien und Reptilien in Niedersachsen und Bremen - 4. Fassung, Stand Januar 2013. - Inform.d. Naturschutz Niedersachs. 33, Nr. 4 (4/13): 121-168.
- ROSENAU, S. (2001): Untersuchungen zur Quartiernutzung und Habitatnutzung der Breitflügelfledermaus (*Eptesicus serotinus*) im Berliner Stadtgebiet (Bezirk Spandau). – Diplomarbeit an der FU Berlin, 120 S.
- RYSLAVY, T., H.-G. BAUER, B. GERLACH, O. HÜPPOP, J. STAHRMER, P. SÜDBECK & C. SUDFELDT (2020): Rote Liste der Brutvögel Deutschlands, 6. Fassung, Stand: 30.09.2020, in: Berichte zum Vogelschutz 57/2020, S. 13-112
- SCHNITZER, P., EICHEN, C., ELLWANGER, G., NEUKIRCHEN, M. & SCHRÖDER, E. (2006): Empfehlungen für die Erfassung und Bewertung von Arten als Basis für das Monitoring nach Artikel 11 und 17 der FFH- Richtlinie in Deutschland. - Berichte des Landesamtes für Umweltschutz Sachsen-Anhalt (Halle, Sonderheft 2).
- STEIN, W. & BAUCKLOH, M. (2007): Berücksichtigung besonders und streng geschützter Arten bei Straßenplanung in Nordrhein-Westfalen. In: UVP-Report: Informationen zu Umweltverträglichkeitsprüfung, Umweltmanagement und nachhaltiger Entwicklung, Ausgabe 3, Oktober 2007, Schwerpunkt: Artenschutz in der Straßenplanung, Hamm.
- SÜDBECK, P., ANDRETZKE, H., FISCHER, S., GEDEON, K., SCHIKORE, T. SCHRÖDER, K. & SUDFELDT, C. (2005): Methodenstandards zur Erfassung der Brutvögel Deutschlands. Radolfzell, 792 S.
- THEUNERT, R. (2008a): Verzeichnis der in Niedersachsen besonders oder streng geschützten Arten - Schutz, Gefährdung, Lebensräume, Bestand, Verbreitung - Stand 1. November 2008, Teil A: Wirbeltiere, Pflanzen und Pilze. In: Informationsdienst Naturschutz Niedersachsen, 28. Jg., Nr. 3 (3/2008), S. 69 - 141, Hannover.
- THEUNERT, R. (2008b): Verzeichnis der in Niedersachsen besonders oder streng geschützten Arten - Schutz, Gefährdung, Lebensräume, Bestand, Verbreitung - Stand 1. November 2008, Teil B: Wirbellose Tiere. In: Informationsdienst Naturschutz Niedersachsen, 28. Jg., Nr. 4 (4/2008), S. 153 - 210, Hannover.
- TRAPPMANN C. (2005): Die Fransenfledermaus in der Westfälischen Bucht. Ökologie der Säugetiere Bd. 3, Bielefeld.

Rechtsgrundlagen

Bundesnaturschutzgesetz (**BNatSchG**) - Gesetz zur Neuregelung des Rechts des Naturschutzes und der Landschaftspflege vom 29. Juli 2009 (BGBl. I S. 2542) - aktuelle Fassung.

Niedersächsisches Ausführungsgesetz zum Bundesnaturschutzgesetz (**NAGBNatSchG**) vom 19. Februar 2010 (Nds. GVBl. S. 104) – aktuelle Fassung.

Richtlinie 2009/147/EG des Europäischen Parlaments und des Rates vom 30. November 2009 über die Erhaltung der wildlebenden Vogelarten (EU-Vogelschutzrichtlinie, **VSch-RL**) im Amtsblatt der Europäischen Union veröffentlicht (ABl. L 20 vom 26.1.2010, S. 7) und tritt 20 Tage später, also am 15.2.2010, in Kraft (Art. 19). Gleichzeitig wird die alte Richtlinie 79/409/EWG aufgehoben (Art. 18).

Richtlinie 92/43/EWG des Rates vom 21. Mai 1992 zur Erhaltung der natürlichen Lebensräume sowie der wildlebenden Tiere und Pflanzen (FFH-Richtlinie, **FFH-RL**) (ABl. Nr. L 206 S. 7) zuletzt geändert durch Richtlinie 2006/105/EG des Rates vom 20. November 2006 (ABl. Nr. L 363 S. 368).

Verordnung (EG) Nr. 338/97 des Rates vom 9. Dezember 1996 über den Schutz von Exemplaren wildlebender Tier- und Pflanzenarten durch Überwachung des Handels - **EG-VO** (ABl. EG Nr. L 61 vom 3.03.1997, S. 1), in Kraft getreten am 1. Juni 1997, zuletzt geändert durch Verordnung (EG) Nr. 398/2009 (ABl. L 126 vom 21.05.2009, S. 5).

Verordnung zum Schutz wild lebender Tier und Pflanzenarten - Bundesartenschutzverordnung (**BArtSchV**) vom 16. Februar 2005 (BGBl. I S. 258 (896)) - aktuelle Fassung.

Hinweise auf Internet-Adressen

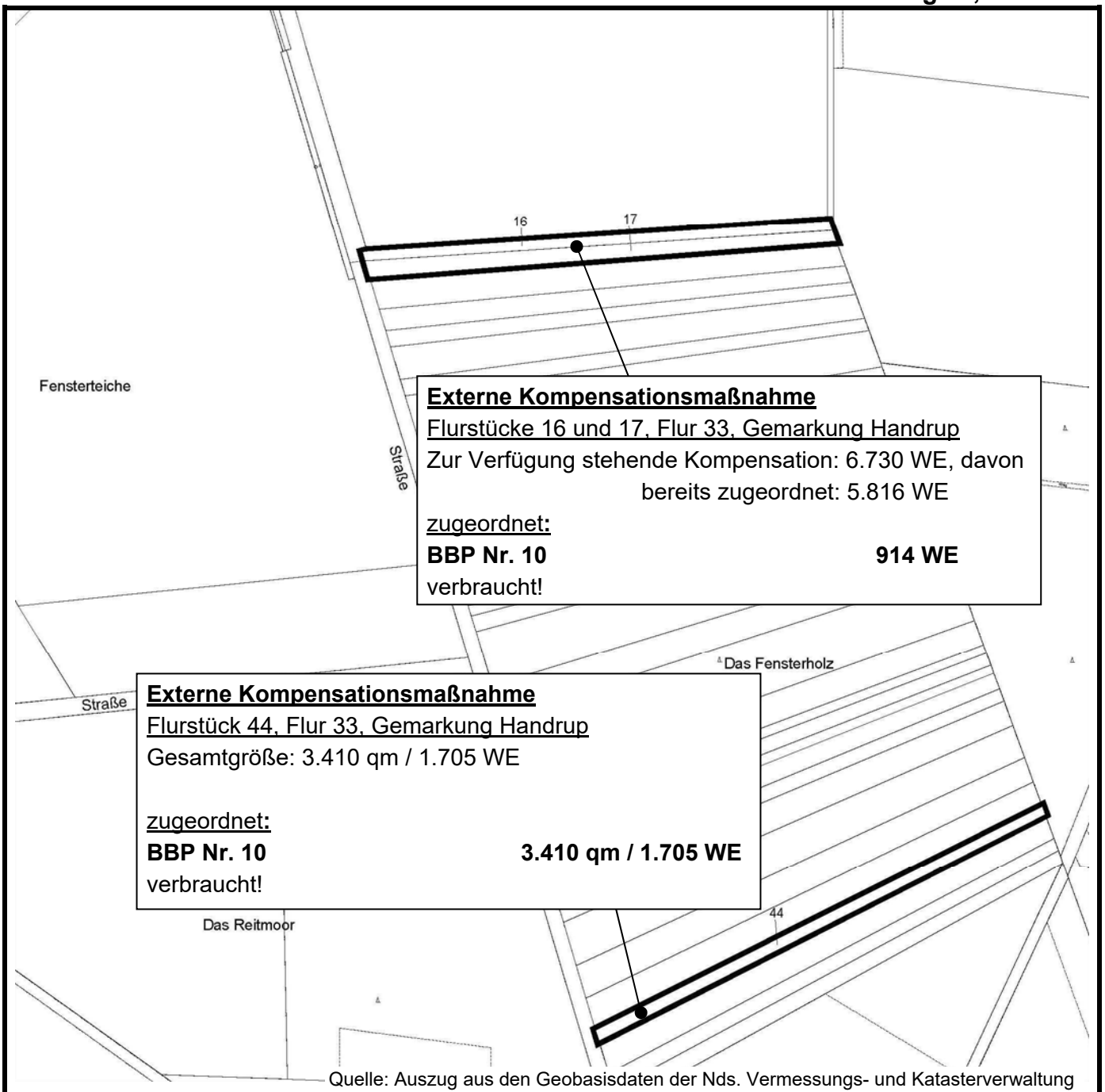
<https://www.bfn.de/ffh-bericht-2019> (Nationaler Bericht 2019 gemäß FFH- Richtlinie).

http://www.nlwkn.niedersachsen.de/live/live.php?navigation_id=8038&article_id=46103&psmand=26 (Vollzugs Vollzugshinweise für Arten und Lebensraumtypen - Teile 1 und 2. Niedersächsische Strategie zum Arten- und Biotopschutz).

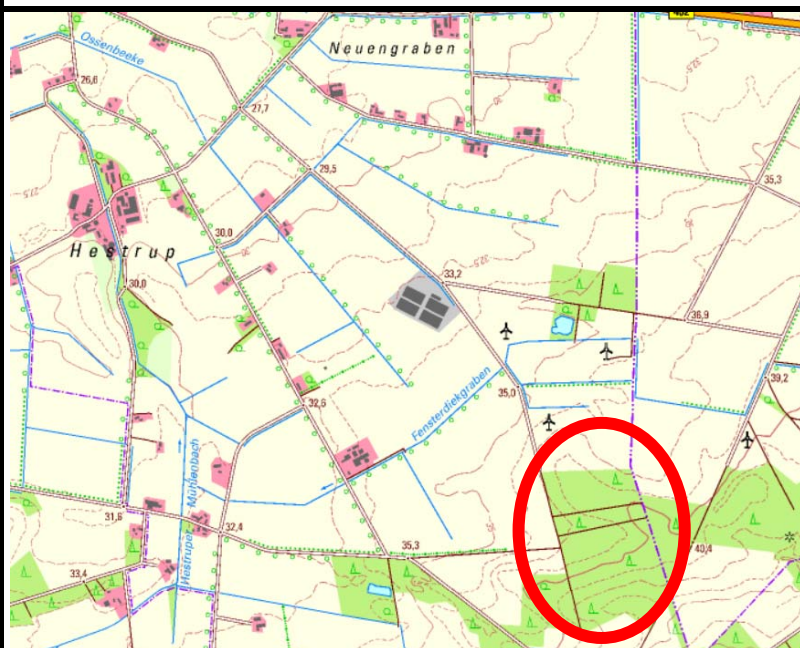
<http://www.umweltkarten-niedersachsen.de> (Interaktive Umweltkarten Niedersächsischen Ministerium für Umwelt, Energie und Klimaschutz).

14 ANHANG

Blatt Nr. 1: Erfassungsergebnisse 2022 – Brutvögel



Quelle: Auszug aus den Geobasisdaten der Nds. Vermessungs- und Katasterverwaltung



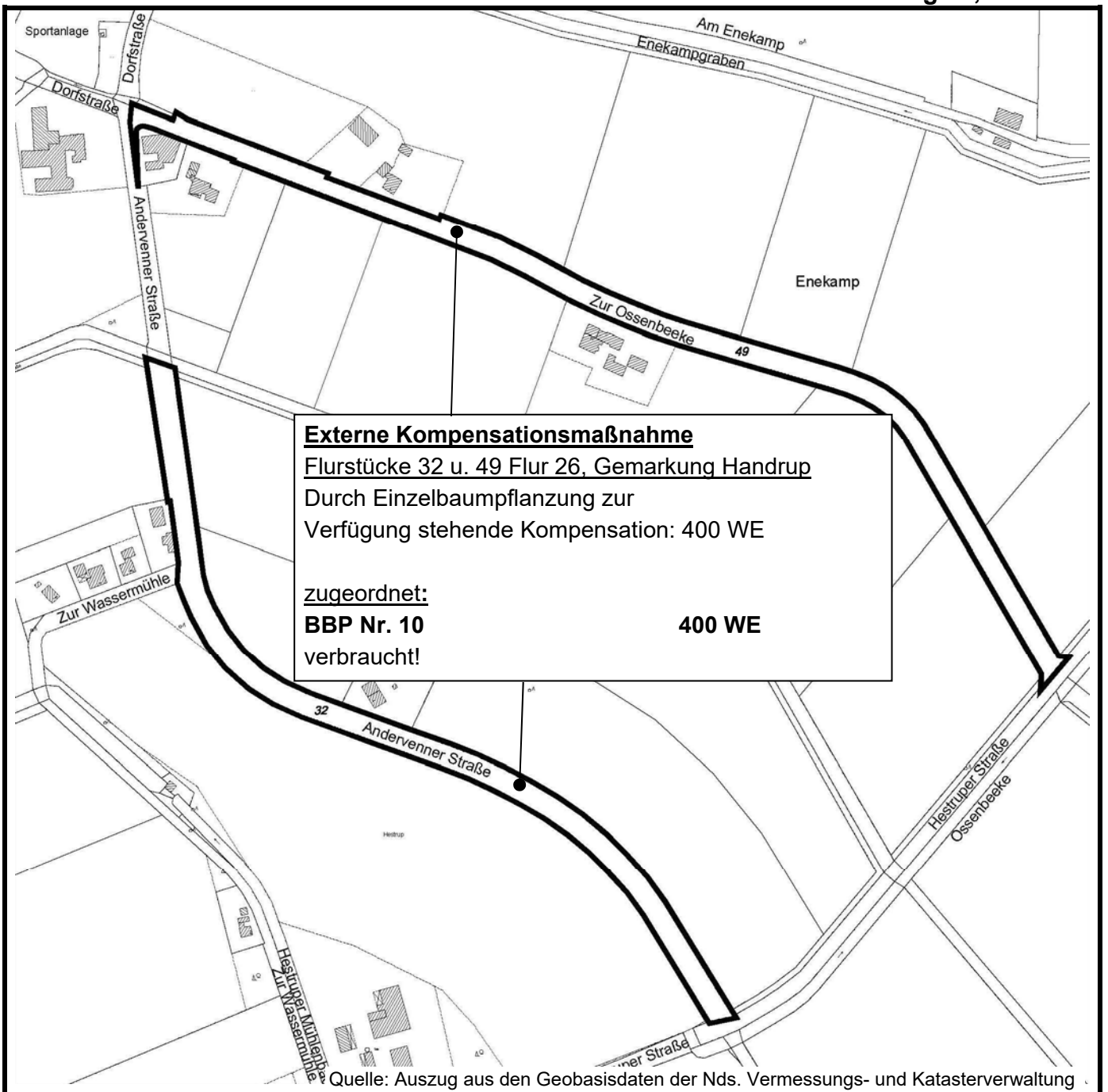
Quelle: <https://www.umweltkarten-niedersachsen.de>

Samtgemeinde Lengerich

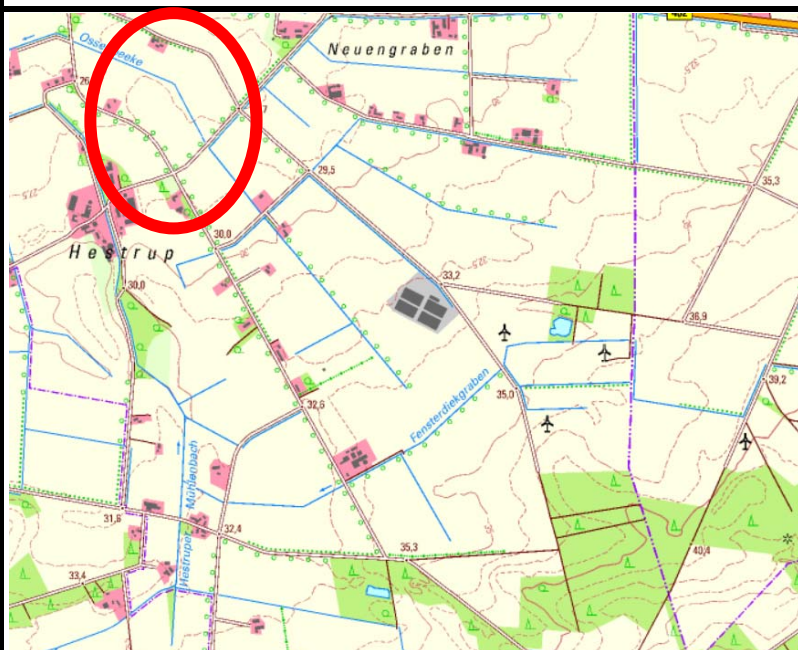
Anlage 5
 der Begründung
 zur
**62. Flächennutzungsplan-
 änderung**

**Externe Kompensation
 Flächen 1-3**

Übersicht / Zuordnung



Quelle: Auszug aus den Geobasisdaten der Nds. Vermessungs- und Katasterverwaltung

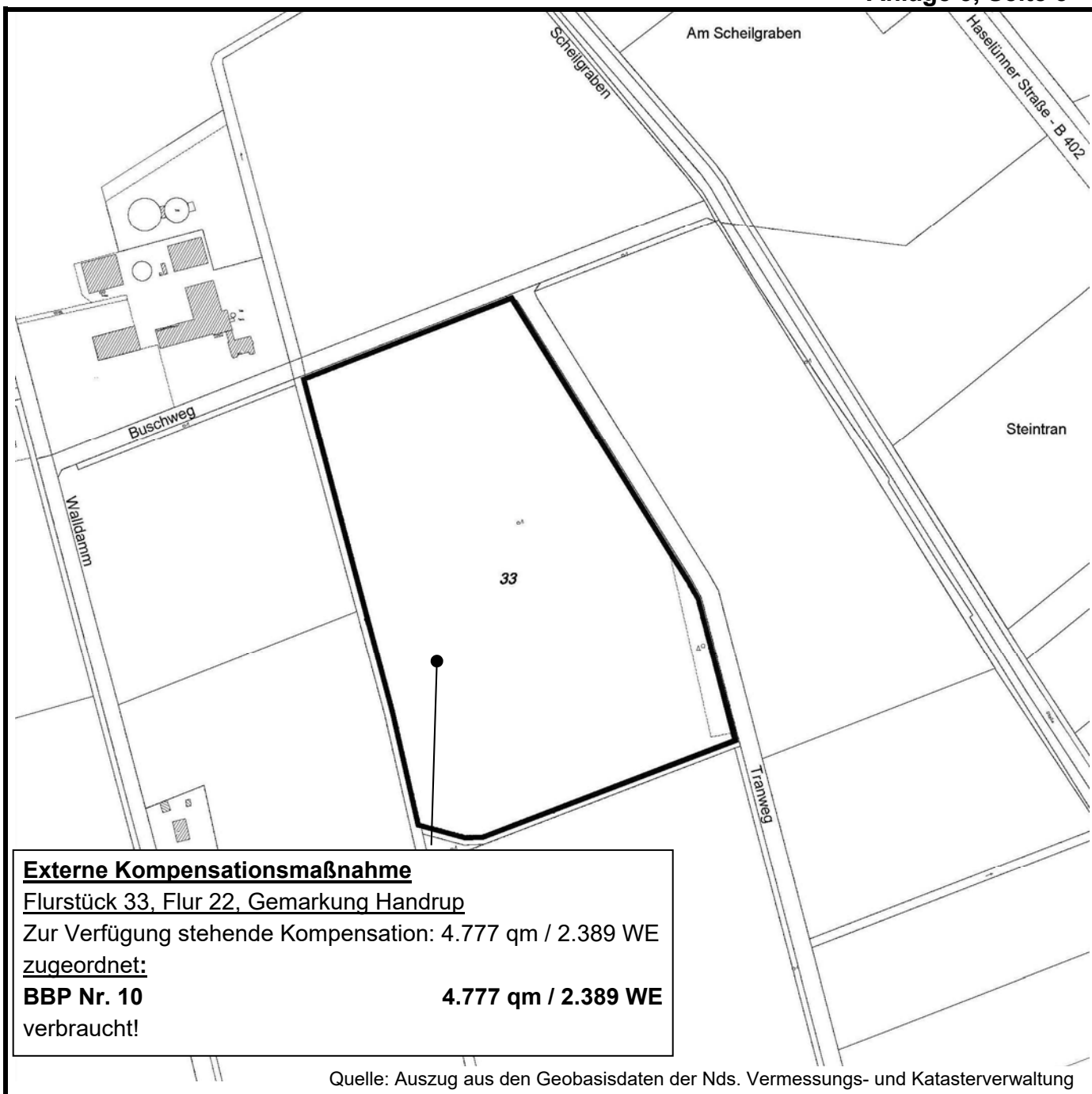


Quelle: <https://www.umweltkarten-niedersachsen.de>

Samtgemeinde Lengerich

Anlage 5
 der Begründung
 zur
**62. Flächennutzungsplan-
 änderung**

**Externe Kompensation
 Flächen 4-5**
 Übersicht / Zuordnung



Externe Kompensationsmaßnahme

Flurstück 33, Flur 22, Gemarkung Handrup

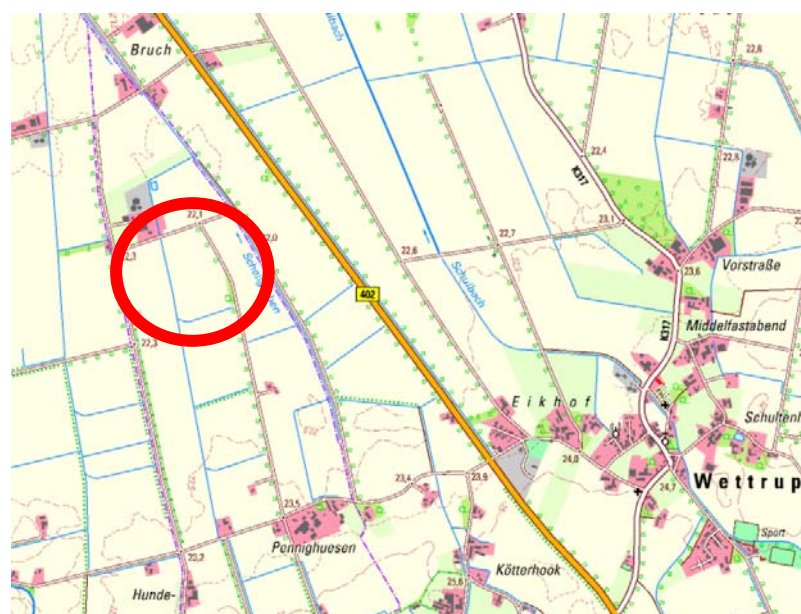
Zur Verfügung stehende Kompensation: 4.777 qm / 2.389 WE zugeordnet:

BBP Nr. 10

4.777 qm / 2.389 WE

verbraucht!

Quelle: Auszug aus den Geobasisdaten der Nds. Vermessungs- und Katasterverwaltung



Quelle: <https://www.umweltkarten-niedersachsen.de>

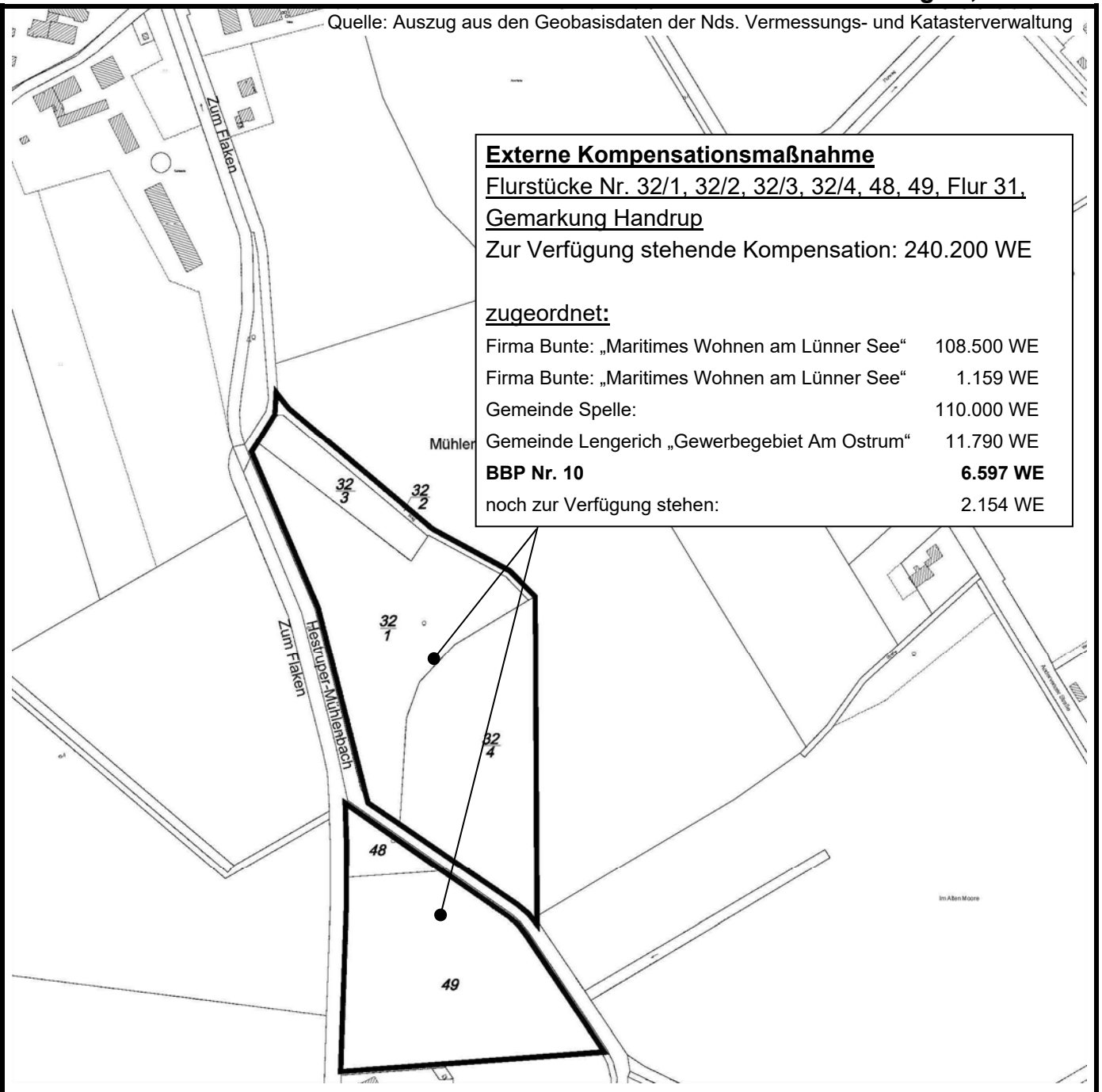
Samtgemeinde Lengerich

Anlage 5
der Begründung
zur
**62. Flächennutzungsplan-
änderung**

**Externe Kompensation
Fläche 6**
Übersicht / Zuordnung

Büro für Stadtplanung, Werlte; 12/2024

Quelle: Auszug aus den Geobasisdaten der Nds. Vermessungs- und Katasterverwaltung



Externe Kompensationsmaßnahme

Flurstücke Nr. 32/1, 32/2, 32/3, 32/4, 48, 49, Flur 31,

Gemarkung Handrup

Zur Verfügung stehende Kompensation: 240.200 WE

zugeordnet:

Firma Bunte: „Maritimes Wohnen am Lünner See“	108.500 WE
Firma Bunte: „Maritimes Wohnen am Lünner See“	1.159 WE
Gemeinde Spelle:	110.000 WE
Gemeinde Lengerich „Gewerbegebiet Am Ostrum“	11.790 WE
BBP Nr. 10	6.597 WE
noch zur Verfügung stehen:	2.154 WE



Samtgemeinde Lengerich

Anlage 5
der Begründung
zur
**62. Flächennutzungsplan-
änderung**

**Externe Kompensation
Flächen 7-12**
Übersicht / Zuordnung