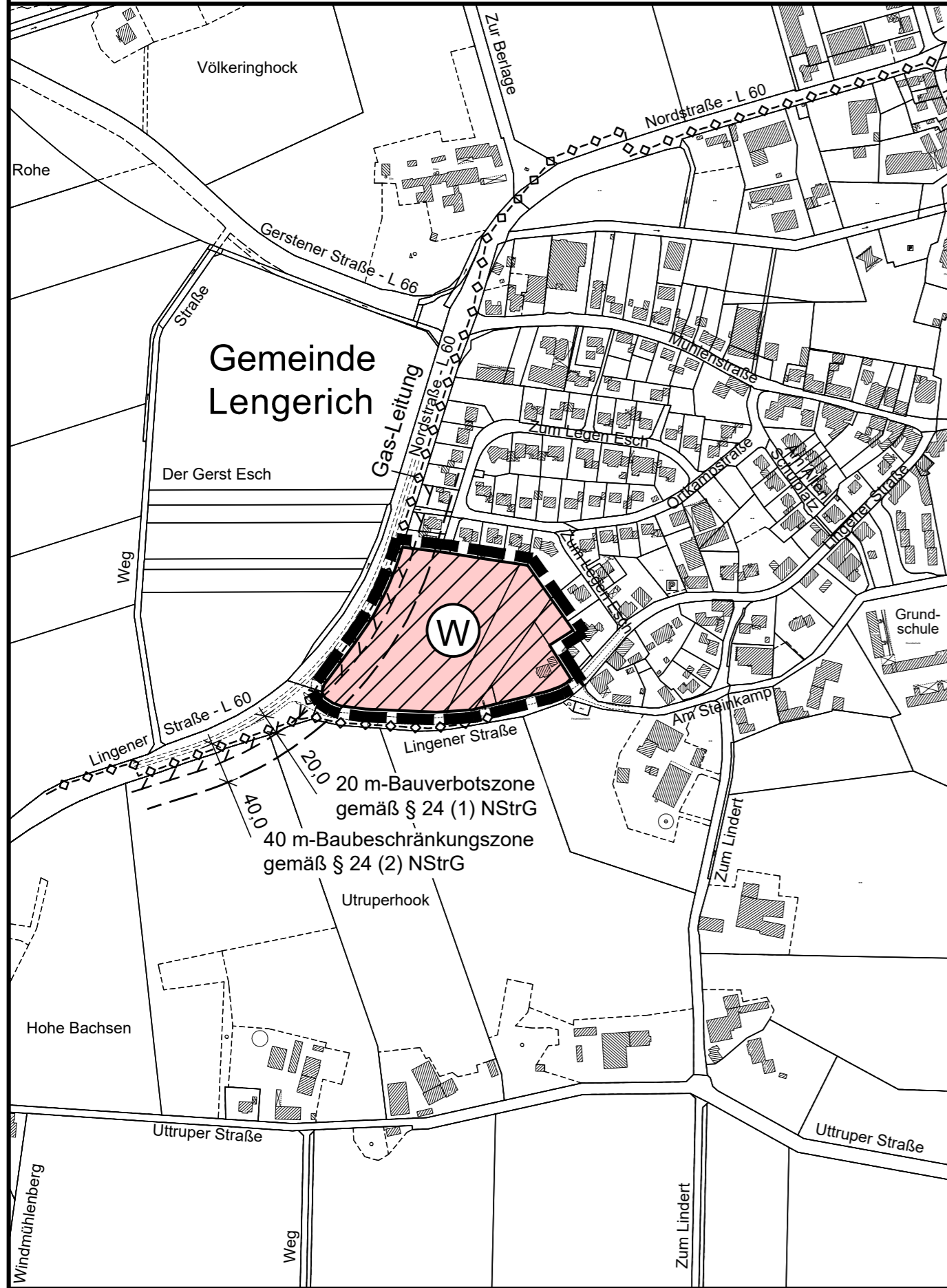




Lengerich



Verfahrensvermerke

Der Samtgemeinderat hat in seiner Sitzung am die Aufstellung der 61. Änderung
 des Flächennutzungsplanes beschlossen.
 Der Aufstellungsbeschluss ist gemäß § 2 Abs. 1 BauGB am ortsüblich bekannt gemacht.
 Lengerich, den

.....
 Samtgemeindebürgermeister

Der Entwurf der Flächennutzungsplanänderung wurde ausgearbeitet durch das :
Büro für Stadtplanung, Gieselmann und Müller GmbH
 Raddeweg 8 , 49757 Werlte , Tel.: 05951 - 95 10 12
 Werlte, den

Der Samtgemeinderat hat in seiner Sitzung am dem Entwurf der 61. Änderung des
 Flächennutzungsplanes und der Begründung einschließlich Umweltbericht zugestimmt und die Ver-
 öffentlichung im Internet sowie zusätzlich die öffentliche Auslegung gemäß § 3 Abs. 2 BauGB beschlossen.
 Ort und Dauer der Veröffentlichung im Internet und der öffentlichen Auslegung wurden am
 ortsüblich bekannt gemacht und die Bekanntmachung in das Internet eingestellt.
 Der Entwurf der Flächennutzungsplanänderung und der Begründung einschließlich Umweltbericht wurden
 vom bis gemäß § 3 Abs. 2 BauGB im Internet veröffentlicht und
 zeitgleich im Rathaus der Gemeinde öffentlich ausgelegt.
 Lengerich, den

.....
 Samtgemeindebürgermeister

Der Samtgemeinderat hat nach Prüfung der Stellungnahmen gemäß § 3 Abs. 2 BauGB die
 61. Änderung des Flächennutzungsplanes nebst Begründung einschließlich Umweltbericht in
 seiner Sitzung am beschlossen.
 Lengerich, den

.....
 Samtgemeindebürgermeister

Die 61. Änderung des Flächennutzungsplanes ist mit Verfügung Az.:
 vom heutigen Tage unter Auflagen / mit Maßgaben gemäß § 6 BauGB genehmigt.
 Die kenntlich gemachten Teile sind gemäß § 6 Abs. 3 BauGB von der Genehmigung ausgenommen.
 Meppen, den

Genehmigungsbehörde

Der Samtgemeinderat ist den in der Genehmigungsverfügung vom
 (Az. :) aufgeführten Auflagen / Maßgaben in seiner Sitzung
 am beigetreten. Die 61. Änderung des Flächennutzungsplanes hat zuvor wegen
 der Auflagen / Maßgaben vom bis öffentlich ausgelegt.
 Ort und Dauer der öffentlichen Auslegung wurden am ortsüblich bekannt gemacht.
 Lengerich, den

.....
 Samtgemeindebürgermeister


Die Genehmigung der 61. Änderung des Flächennutzungsplanes ist gemäß § 6 Abs. 5 BauGB am
 im Amtsblatt für den Landkreis Emsland bekannt gemacht worden.
 Die 61. Änderung des Flächennutzungsplanes ist damit am wirksam geworden.
 Lengerich, den

.....
 Samtgemeindebürgermeister

Innerhalb eines Jahres nach Inkrafttreten der 61. Änderung des Flächennutzungsplanes sind
 Verletzungen von Vorschriften gemäß § 215 BauGB in Verbindung mit § 214 Abs. 1 - 3 BauGB
 gegenüber der Samtgemeinde nicht geltend gemacht worden.
 Lengerich, den

.....
 Samtgemeindebürgermeister

Samtgemeinde Lengerich



61. Änderung des Flächennutzungsplanes

Mitgliedsgemeinde: Lengerich

- Entwurf - - Auslegungsexemplar -

Präambel

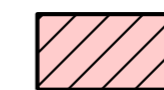
Auf Grund des § 1 Abs. 3 des Baugesetzbuches (BauGB) i. V. m. § 58 und
 § 98 des Niedersächsischen Kommunalverfassungsgesetzes (NKomVG),
 hat der Samtgemeinderat diese 61. Änderung des Flächennutzungsplanes
 beschlossen.

Lengerich, den

.....
 Samtgemeindebürgermeister

PLANZEICHENERKLÄRUNG GEMÄSS PLANZEICHENVERORDNUNG

Stand: 10.12.2024

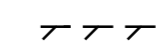


W Wohnbaufläche

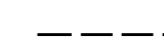


--- Grenze des räumlichen Geltungsbereichs

Nachrichtliche Übernahme:



--- 20 m-Bauverbotszone gemäß § 24 (1) NStrG



--- 40 m-Baubeschränkungszone gemäß § 24 (2) NStrG