



Gemeinde Handrup

Schulstraße 1  
49838 Handrup

# Bebauungsvorschlag zum Bebauungsplan Nr. 10 "Westlich Am Esch"

Mit örtlichen Bauvorschriften

- Entwurf -

BÜRO FÜR STADTPLANUNG  
GIESELMANN UND MÜLLER GMBH














Raddeweg 8  
49757 Werlte  
Tel.: (05951) 95 10 12  
Fax.: (05951) 95 10 20  
e-mail: j.mueller@bfs-werlte.de

Raumordnung • Städtebau • Bauleitplanung  
Vorhaben- und Erschließungspläne • Umweltprüfung

Stand: Jan. 2025

HS

## Zeichenerklärung:

-  Straßenverkehrsfläche
-  Straßenbegrenzungslinie
-  Bereich ohne Ein- und Ausfahrt
-  Baugrenze
-  Parzellierungsvorschlag
-  Versorgungsanlagen "Elektrizität"
-  Öffentliche Grünfläche (ÖG)  
"Scherrasen"
-  Private Grünfläche (PG)  
"LSW" = Lärmschutzwall  
"VG" = Verkehrsgrün
-  Flächen für die Landwirtschaft
-  Pflanzflächen
-  Bebauungsvorschlag
-  Grenze des räumlichen Geltungsbereichs
-  Abgrenzung unterschiedlicher Nutzungen



© 2024



# M. 1 : 1000

Quelle: Auszug aus den Geobasisdaten des Landesamtes  
für Geoinformation und Landesvermessung Niedersachsen

Gemarkung Handrup  
Flur 24  
Maßstab 1:1000  
Geschäftsbuchnr. 24/6069

