

VEREINFACHTE ÄNDERUNG NACH § 13 BAUG

DECKBLATT ZUM BEBAUUNGSPLAN








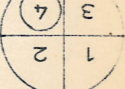





Nr. 2 "Dorf Nord" der Gemeinde Langen

GENEHMIGT MIT VERFÜGUNG VOM 1. APRIL 1966

DER RAT DER GEMEINDE LANGEN HAT AM 15. NOV. 1978 DIE AUFSTELLUNG DIESER ÄNDERUNG DES BEBAUUNGSPLANES NACH § 13 BAUG GEM. § 2 BAUG BESCHLOSSEN.	LANGEN, DEN 15. NOV. 1978 BÜRGERMEISTER <i>W. von B...</i> RATSMITGLIED <i>W. von B...</i>
DER RAT DER GEMEINDE LANGEN HAT AM 15. NOV. 1978 DIESE ÄNDERUNG GEMÄSS § 10 BAUG IN VERBINDUNG MIT § 5 UND 40 NIEDERS. GEMEINDEORDNUNG ALS SATZUNG BESCHLOSSEN.	LANGEN, DEN 15. NOV. 1978 BÜRGERMEISTER <i>W. von B...</i> RATSMITGLIED <i>W. von B...</i>
AM 15. MAI 1979 WURDE DIE BEKANNTMACHUNG GEM. § 12 BAUG IM AMTSBLATT FÜR DEN LANDKREIS EMSLAND VORGENOMMEN. DIESES DECKBLATT IST DAMIT RECHTVERBINDLICH GEWORDEN.	LANGEN, DEN 15. MAI 1979 <i>gez. Böker</i>

Kreis EMSLAND
 Gemeinde : LANGEN
 Gemarkung : LANGEN
 Flur : 23

ZEICHENERKLÄRUNG

-  DORFGEBIET (ÜBERBAUBARE GRUNDSTÜCKSFÄCHE)
-  VORHANDENE STRASSENVERKEHRSFÄCHEN (ÖFFENTLICH)
-  STRASSENBEGRENZUNGSLINIE
-  BAULINIE
-  BAUGRENZE
-  ÖFFENTLICHE GRÜNFLÄCHE
-  VON DER BEBAUUNG FREIZUHALTENDE GRUNDSTÜCKSFÄCHE
-  1 GESOSSZAHL
2 BAUWEISE 0 = OFFEN 9 = GESCHLOSSEN
3 GRUNDFLÄCHENZAHL
4 GESOSSFLÄCHENZAHL (HÖCHSTGRENZE)
-  GELTUNGSBEREICH DER VEREINFACHTEN ÄNDERUNG
-  STELLUNG DER HAUPTGEBÄUDE = LÄNGERE MITTELACHSE DER HAUPTBAUKÖRPER (FIRSTRICHTUNG)
-  ~~ABGRENZUNG UNTERSCHIEDL. STELLUNG DER HAUPTGEBÄUDE~~
-  GEPL. GRUNDSTÜCKSGRENZE (NACHR. HINWEIS)
-  ~~SICHTDREIECK, HÖHENBESCHRÄNKUNG, 0,50 M ÜBER OBERKANTE FERTIGER STRASSE~~

MASSSTAB ~ 1 : 1000

