










**Verfahrensvermerk**  
 Der Samtgemeinderat hat in seiner Sitzung am 06.12.2000 die Aufstellung der 27. Änderung des Flächennutzungsplanes beschlossen.  
 Der Aufstellungsbeschluss ist gemäß § 2 Abs. 1 BauGB am 28.12.2000 ortsüblich bekannt gemacht.  
 Lengerich, den 01.10.2001   Samtgemeindebürgermeister

Deutsche Grundkarte 1 : 5000 , Blattnr. 3310/33, 34,  
 Verfielfältigungserlaubnis für die Samtgemeinde Lengerich erteilt durch das Katasteramt Lingen am 17.11.2000 Az. : L 4 - 432 / 2000


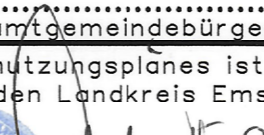
Der Entwurf der Flächennutzungsplanänderung wurde ausgearbeitet durch das :  
**Büro für Stadtplanung, Gieselmann und Müller GmbH**  
 Wehmer Str. 3, 49757 Werlte, Tel.: (05951) 95 10 12  
 Werlte, den 06.09.2001 



Der Samtgemeinderat hat in seiner Sitzung am 21.02.2001 dem Entwurf der 27. Änderung des Flächennutzungsplanes und des Erläuterungsberichtes zugestimmt und die öffentliche Auslegung gemäß § 3 Abs. 2 BauGB beschlossen. Ort und Dauer der öffentlichen Auslegung wurden am 10.07.2001 ortsüblich bekannt gemacht.  
 Der Entwurf der Flächennutzungsplanänderung und des Erläuterungsberichtes haben vom 19.07.2001 bis 20.08.2001 gemäß § 3 Abs. 2 BauGB öffentlich ausgelegen.  
 Lengerich, den 01.10.2001   Samtgemeindebürgermeister



Der Samtgemeinderat hat nach Prüfung der Anregungen gemäß § 3 Abs. 2 BauGB die 27. Änderung des Flächennutzungsplanes nebst Erläuterungsbericht in seiner Sitzung am 06.09.2001 beschlossen.  
 Lengerich, den 01.10.2001   Samtgemeindebürgermeister



Die 27. Änderung des Flächennutzungsplanes ist mit Verfügung Az. 2004.15-2001-54031 vom heutigen Tage unter Auflagen / mit Maßgaben gemäß § 6 BauGB genehmigt. Die ~~kennlich gemachten Teile sind gemäß § 6 Abs. 3 BauGB von der Genehmigung ausgenommen.~~  
 Oldenburg, den 13.12.2001   Bez. Reg. Weser-Ems

Genehmigungsbehörde .....

Der Samtgemeinderat ist den in der Genehmigungsverfügung vom ..... (Az. : ..... ) aufgeführten Auflagen / Maßgaben in seiner Sitzung am ..... beigetreten.  
 Die 27. Änderung des Flächennutzungsplanes hat zuvor wegen der Auflagen / Maßgaben vom ..... bis ..... öffentlich ausgelegen.  
 Ort und Dauer der öffentlichen Auslegung wurden am ..... ortsüblich bekannt gemacht.  
 Lengerich, den .....   Samtgemeindebürgermeister

Die Genehmigung der 27. Änderung des Flächennutzungsplanes ist gemäß § 6 Abs. 5 BauGB am 15.01.2002 im Amtsblatt für den Landkreis Emsland bekannt gemacht worden.  
 Die 27. Änderung des Flächennutzungsplanes ist damit am 15.01.2002 wirksam geworden.  
 Lengerich, den 24.01.2002   Samtgemeindebürgermeister

Innerhalb eines Jahres nach Wirksamwerden der 27. Änderung des Flächennutzungsplanes ist die Verletzung von Verfahrens- oder Formvorschriften beim Zustandekommen des Flächennutzungsplanes gemäß § 214 Abs. 1 Satz 1 und 2 BauGB nicht geltend gemacht worden.  
 Lengerich, den 11.12.2006   Samtgemeindebürgermeister

Innerhalb von sieben Jahren nach Inkrafttreten der 27. Flächennutzungsplanänderung sind Mängel der Abwägung gemäß § 215 Abs. 1 Nr. 2 BauGB gegenüber der Samtgemeinde nicht geltend gemacht worden.  
 Lengerich, den 01.03.2019   Samtgemeindebürgermeister

*Urschrift*

# Samtgemeinde Lengerich

## 27. Änderung des Flächennutzungsplanes

### Mitgliedsgemeinde Bawinkel

---

#### Präambel

Auf Grund des § 1 Abs. 3 des Baugesetzbuches (BauBG) i.V.m. § 40 / § 72 Abs. 1 Nr. 1 der Niedersächsischen Gemeindeordnung, hat der Samtgemeinderat diese 27. Änderung des Flächennutzungsplanes beschlossen.

Lengerich, den 01.10.2001

  Samtgemeindebürgermeister

.....  
 Ratsvorsitzender

---

#### PLANZEICHENERKLÄRUNG GEMÄSS PLANZEICHENVERORDNUNG

  Wohnbaufläche

 Grenze des räumlichen Geltungsbereiches

FP27-Gen.Pic *HS*