

Kartengrundlage: Zusammenfügung M. 1 : 10.000

Herausgegeben vom Katasteramt: Längen

Ausgabejahr: 1975

Erlaubnisvermerk: Verteilfälligkeitungserlaubnis erteilt durch das Katasteramt Längen

Sollten bei den geplanten Bau- und Erdarbeiten ur- oder frühgeschichtliche Bodenfunde gemacht werden, wird darauf hingewiesen, daß diese Funde meldepflichtig sind. Es wird gebeten, die Funde unverzüglich einer Denkmalbehörde oder einem Beauftragten für die Archäologie die Denkmalfiloge zu melden.



Wohnbaufläche




Fläche zum Pflanzen von Bäumen und Strüchern



Grünfläche



Fläche für Maßnahmen zur Entwicklung von Natur und Landschaft



Grenze des räumlichen Geltungsbereichs



Laufende Nummer der Änderung

URSCHRIFT

10. ÄNDERUNG

SAMTGEMEINDE LENGERICH

LANDKREIS EMSLAND

BEZIRKSREGIERUNG WESER-EMS

Aufgrund des § 1 Abs. 3 des Baugesetzbuches (BauGB) i. V. m. § 40/§ 72 Abs. 1 Nr. 1 der Niedersächsischen Gemeindeordnung hat der Rat der Samtgemeinde die Flächennutzungsplanänderung, bestehend aus der Planzeichnung (1-Blatte), beschlossen.

Lengeric, den 19.01.1994



Katsvorsitzender

Lengeric, den 19.01.1994

Der Rat der Samtgemeinde hat in seiner Sitzung am 08.12.1993 die Flächennutzungsplanänderung gemäß § 2 Abs. 1 BauGB am 08.12.1993 ortsüblich bekanntgemacht.

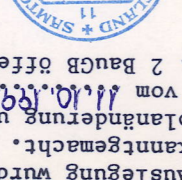
Lengeric, den 19.01.1994



Samtgemeindedirektor

am dem Entwurf der Flächennutzungsplanänderung und des Erläuterungsberichtes zugestimmt und seine öffentliche Auslegung gemäß § 3 Abs. 2 BauGB/§ 3 Abs. 3 Satz 1 erster Absatz i. V. m. § 3 Abs. 2 BauGB beschlossen.

Lengeric, den 19.01.1994



Samtgemeindedirektor

Ort und Dauer der öffentlichen Auslegung wurden am 30.09.1993 ortsüblich bekanntgemacht.

Lengeric, den 19.01.1994



Samtgemeindedirektor

Der Entwurf der Flächennutzungsplanänderung wurde ausgearbeitet von: Osnabrück, den 14.9.1993/5.11994

PLANUNGSBÜRO DR. HARTMUT BOHLE Regional-Bauleitplanung u. Landschaftsplanung Nikolaiort 1-2, 49074 Osnabrück Tel. (05 41) 2 22 57 Fax (05 41) 20 16 35

Kartengrundlage: Zusammenfügung M. 1 : 10.000

Herausgegeben vom Katasteramt: Längen

Ausgabejahr: 1975

Erlaubnisvermerk: Verteilfälligkeitungserlaubnis erteilt durch das Katasteramt Längen

Sollten bei den geplanten Bau- und Erdarbeiten ur- oder frühgeschichtliche Bodenfunde gemacht werden, wird darauf hingewiesen, daß diese Funde meldepflichtig sind. Es wird gebeten, die Funde unverzüglich einer Denkmalbehörde oder einem Beauftragten für die Archäologie die Denkmalfiloge zu melden.



Wohnbaufläche




Fläche zum Pflanzen von Bäumen und Strüchern



Grünfläche



Fläche für Maßnahmen zur Entwicklung von Natur und Landschaft



Grenze des räumlichen Geltungsbereichs



Laufende Nummer der Änderung

URSCHRIFT

10. ÄNDERUNG

SAMTGEMEINDE LENGERICH

LANDKREIS EMSLAND

BEZIRKSREGIERUNG WESER-EMS

Aufgrund des § 1 Abs. 3 des Baugesetzbuches (BauGB) i. V. m. § 40/§ 72 Abs. 1 Nr. 1 der Niedersächsischen Gemeindeordnung hat der Rat der Samtgemeinde die Flächennutzungsplanänderung, bestehend aus der Planzeichnung (1-Blatte), beschlossen.

Lengeric, den 19.01.1994



Katsvorsitzender

Lengeric, den 19.01.1994

Der Rat der Samtgemeinde hat in seiner Sitzung am 08.12.1993 die Flächennutzungsplanänderung gemäß § 2 Abs. 1 BauGB am 08.12.1993 ortsüblich bekanntgemacht.

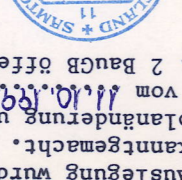
Lengeric, den 19.01.1994



Samtgemeindedirektor

am dem Entwurf der Flächennutzungsplanänderung und des Erläuterungsberichtes zugestimmt und seine öffentliche Auslegung gemäß § 3 Abs. 2 BauGB/§ 3 Abs. 3 Satz 1 erster Absatz i. V. m. § 3 Abs. 2 BauGB beschlossen.

Lengeric, den 19.01.1994



Samtgemeindedirektor

Ort und Dauer der öffentlichen Auslegung wurden am 30.09.1993 ortsüblich bekanntgemacht.

Lengeric, den 19.01.1994



Samtgemeindedirektor

Der Entwurf der Flächennutzungsplanänderung wurde ausgearbeitet von: Osnabrück, den 14.9.1993/5.11994

PLANUNGSBÜRO DR. HARTMUT BOHLE Regional-Bauleitplanung u. Landschaftsplanung Nikolaiort 1-2, 49074 Osnabrück Tel. (05 41) 2 22 57 Fax (05 41) 20 16 35